

N. IA La campitura delle “aree pedonali esistenti”, correttamente perimetrata, risulta graficamente diversa rispetto a quella indicata in legenda







APPROVATO







AGGIORNATO

Legenda

-  perimetro centro storico primario
-  perimetro città murata


-  numeri anagrafici
-  numeri civici

grado di intervento

-  grado 1
-  grado 2
-  grado 3
-  grado 4

-  facciate principali (Art. 7 NTA)
-  corti, chiostrine o cavedi, cortili
-  demolizione
-  UMI

patrimonio archeologico

-  aree archeologiche

parcheggi

-  autosilo



strade, aree e collegamenti pedonali

-  strade
-  aree pedonali esistenti
-  collegamenti pedonali




sistema del verde

-  perimetro sottoambito VI
-  aree verdi pubbliche confermate
-  aree verdi in progetto
-  aree verdi private, giardini e orti

tipologia aree verdi

-  GS giardini storici
-  GA giardini attrezzati

alberature in filare

-  confermate
-  in progetto
-  siti riproduttivi e corridoi ecologici areali

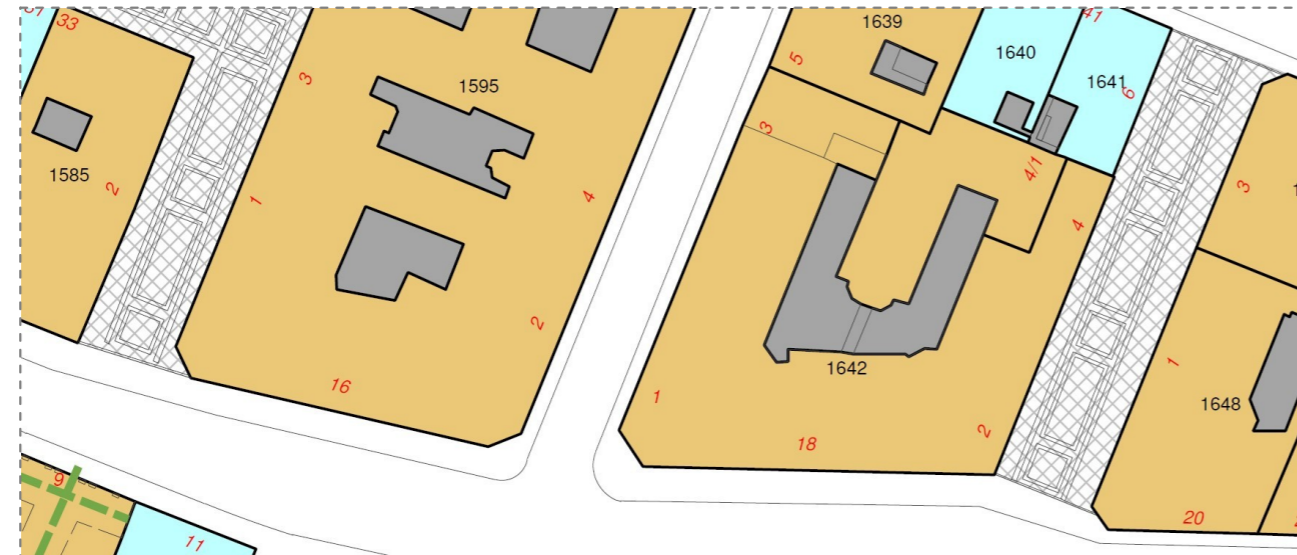
servizi e attrezzature collettive interraste

-  P parcheggi
-  ST servizi tecnologici

N. IB La campitura delle “aree pedonali esistenti” risulta graficamente diversa rispetto a quella indicata in legenda



APPROVATO



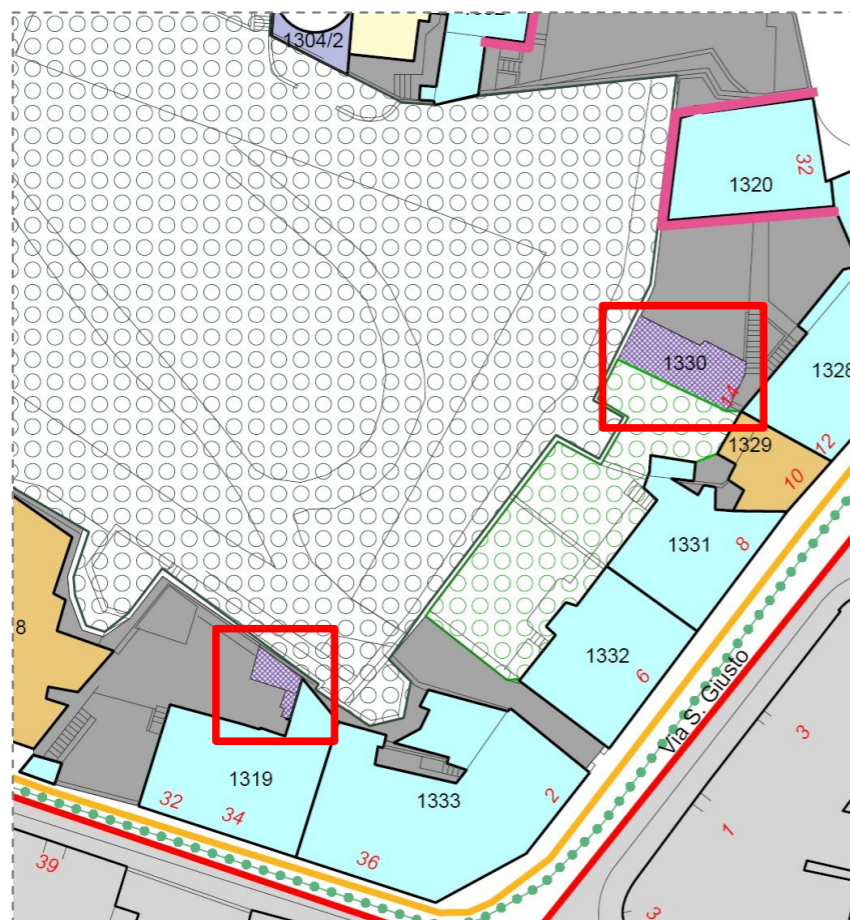
AGGIORNATO

Legenda

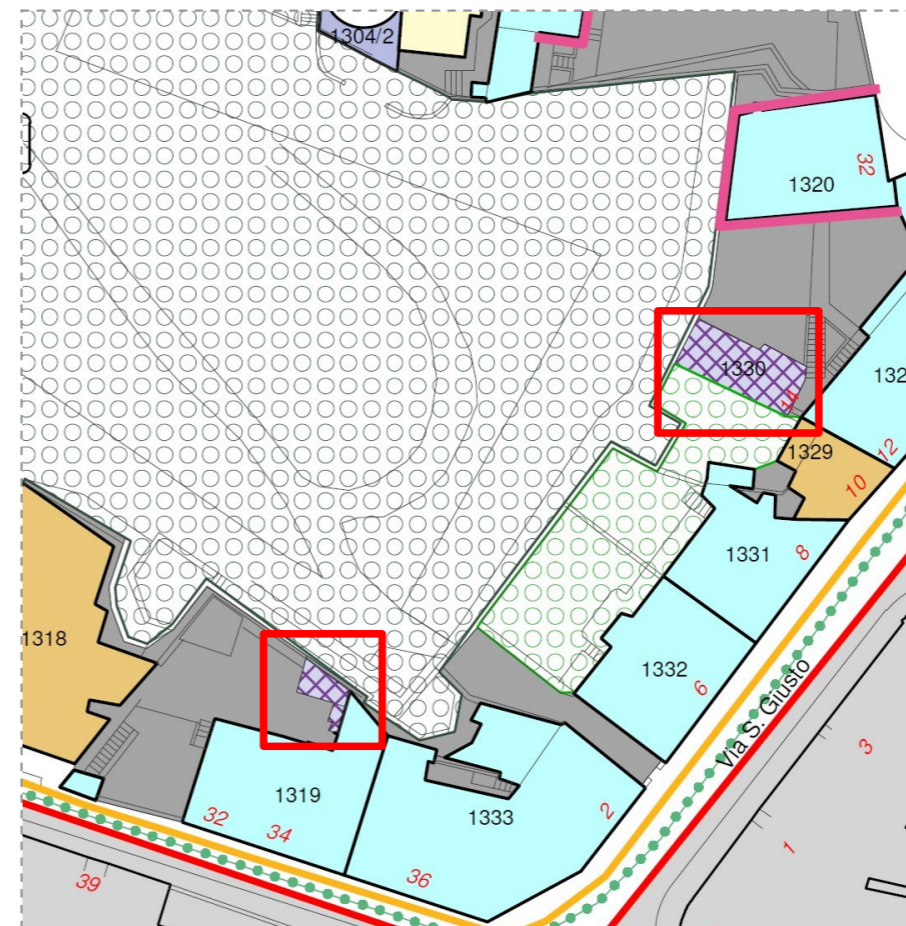
- perimetro centro storico primario
- perimetro città murata
- 12 numeri anagrafici
- 12 numeri civici
- grado di intervento**
- grado 1
- grado 2
- grado 3
- grado 4
- facciate principali (Art. 7 NTA)
- corti, chiostrine o cavedi, cortili
- demolizione
- UMI
- patrimonio archeologico**
- aree archeologiche
- parcheggi**
- autosilo
- strade, aree e collegamenti pedonali**
- strade
- aree pedonali esistenti
- collegamenti pedonali
- sistema del verde**
- perimetro sottoambito VI
- aree verdi pubbliche confermate
- aree verdi in progetto
- aree verdi private, giardini e orti
- tipologia aree verdi**
- GS GS giardini storici
- GA GA giardini attrezzati
- alberature in filare**
- confermate
- ○ ○ in progetto
- siti riproduttivi e corridoi ecologici areali
- servizi e attrezzature collettive interraste**
- P parcheggi
- ST servizi tecnologici

N. 2A La campitura che identifica gli edifici in “demolizione” ovvero via di San Giusto 14 (anagrafico 1330), parte dell’edificio di via San Michele 32-34 (anagrafico 1319), risulta graficamente diversa rispetto a quella indicata in legenda

 identificazione modifica







APPROVATO






AGGIORNATO

Legenda

-  perimetro centro storico primario
-  perimetro città murata


-  12 numeri anagrafici
-  12 numeri civici

grado di intervento

-  grado 1
-  grado 2
-  grado 3
-  grado 4

-  facciate principali (Art. 7 NTA)
-  corti, chiostrine o cavedi, cortili
-  demolizione
-  UMI

patrimonio archeologico

-  aree archeologiche

parcheggi

-  autosilo

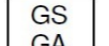

strade, aree e collegamenti pedonali

-  strade
-  aree pedonali esistenti
-  collegamenti pedonali




sistema del verde

-  perimetro sottoambito VI
-  aree verdi pubbliche confermate
-  aree verdi in progetto
-  aree verdi private, giardini e orti

tipologia aree verdi

-  GS giardini storici
-  GA giardini attrezzati

alberature in filare

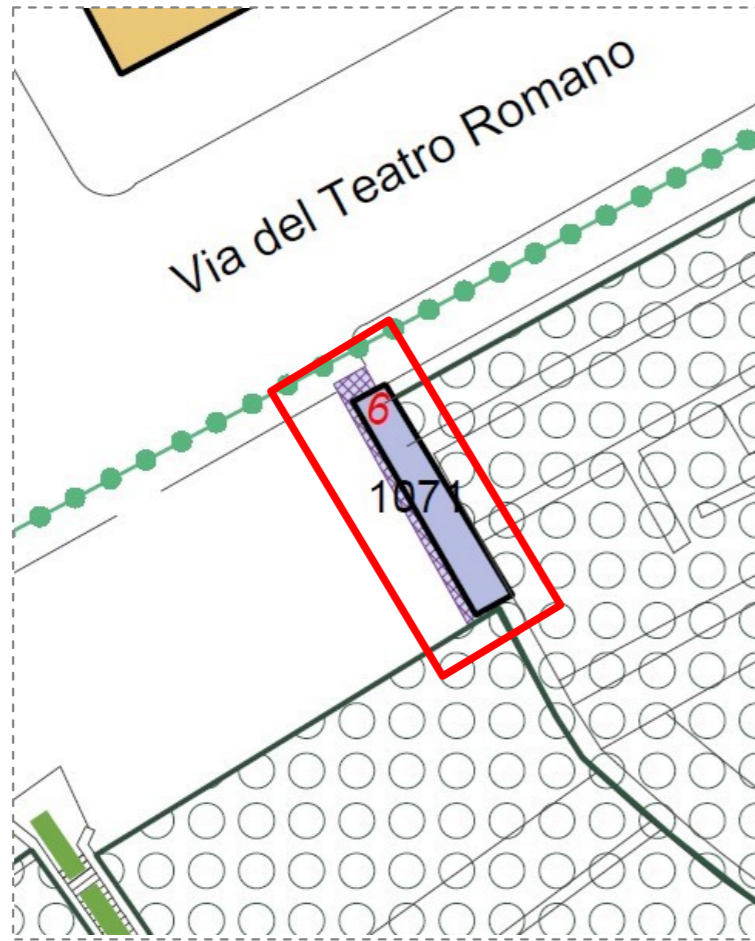
-  confermate
-  in progetto
-  siti riproduttivi e corridoi ecologici reali

servizi e attrezzature collettive interraste

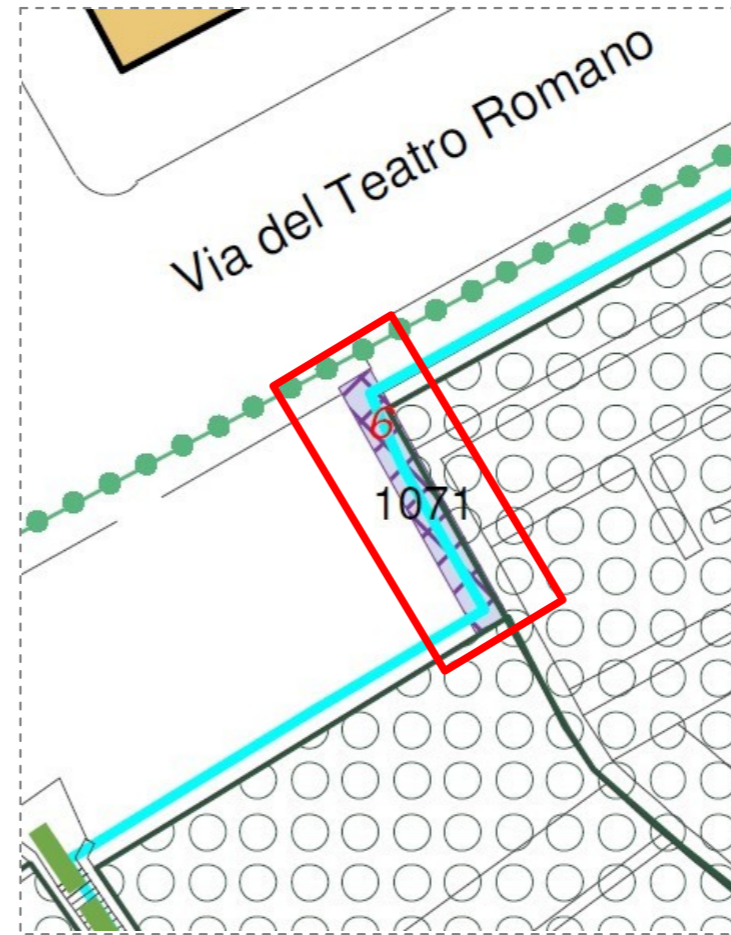
-  P parcheggi
-  ST servizi tecnologici

N. 2B La campitura che identifica gli edifici in “demolizione” di via del Teatro Romano 6 (anagrafico 1071) risulta graficamente diversa rispetto a quella indicata in legenda

 identificazione modifica







APPROVATO







AGGIORNATO





Legenda

-  perimetro centro storico primario
-  perimetro città murata


-  numeri anagrafici
-  numeri civici

grado di intervento

-  grado 1
-  grado 2
-  grado 3
-  grado 4

-  facciate principali (Art. 7 NTA)
-  corti, chiostrine o cavedi, cortili
-  demolizione
-  UMI

patrimonio archeologico

-  aree archeologiche

parcheggi

-  autosilo



strade, aree e collegamenti pedonali

-  strade
-  aree pedonali esistenti
-  collegamenti pedonali




sistema del verde

-  perimetro sottoambito VI
-  aree verdi pubbliche confermate
-  aree verdi in progetto
-  aree verdi private, giardini e orti

tipologia aree verdi

-  GS giardini storici
-  GA giardini attrezzati

alberature in filare

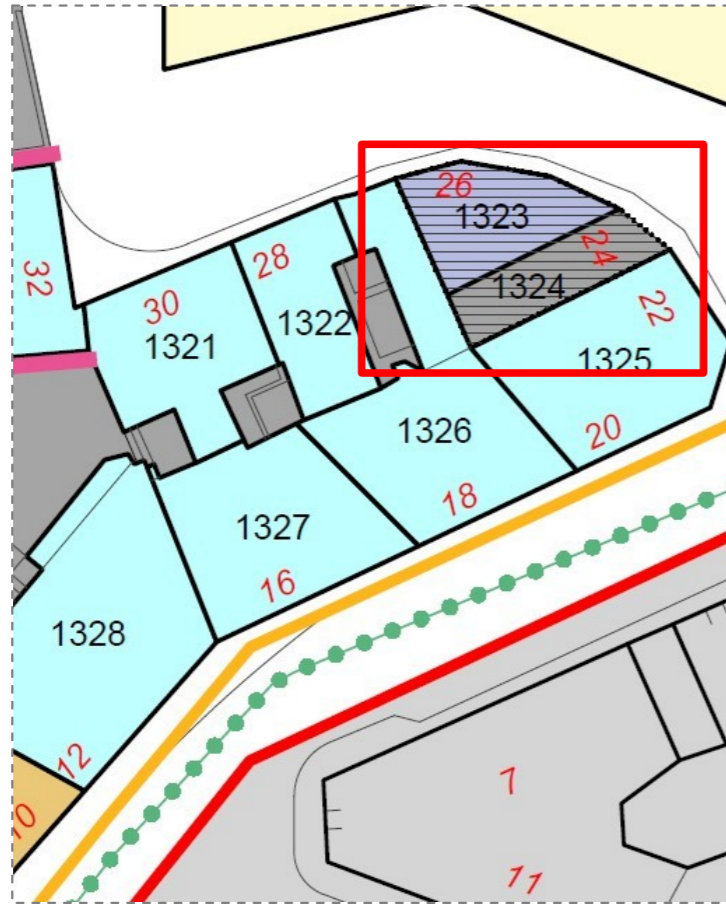
-  confermate
-  in progetto
-  siti riproduttivi e corridoi ecologici areali

servizi e attrezzature collettive interraste

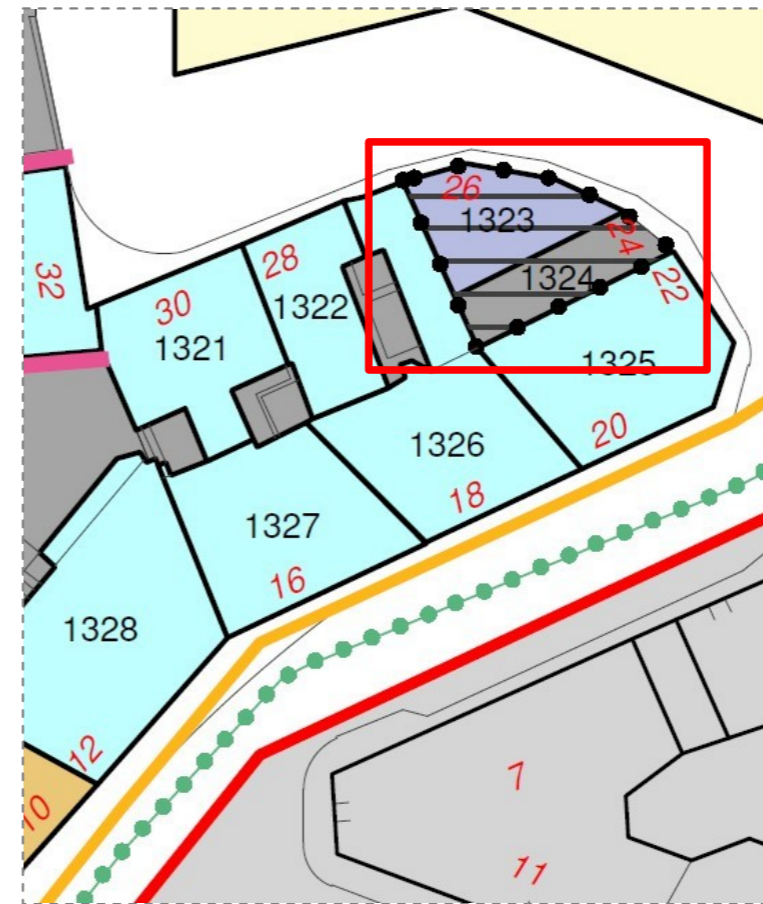
-  P parcheggi
-  ST servizi tecnologici

N. 3A La campitura che identifica la UMI di via San Giusto 24-26 (anagrafici 1323 e 1324) risulta graficamente diversa rispetto a quanto riportato in legenda

 identificazione modifica







APPROVATO







AGGIORNATO

Legenda

-  perimetro centro storico primario
-  perimetro città murata

-  numeri anagrafici
-  numeri civici

grado di intervento

-  grado 1
-  grado 2
-  grado 3
-  grado 4


 facciate principali (Art. 7 NTA)

 corti, chiostrine o cavedi, cortili

 demolizione

 UMI

patrimonio archeologico


 aree archeologiche

parcheggi

 autosilo

strade, aree e collegamenti pedonali

 strade


 aree pedonali esistenti


 collegamenti pedonali

sistema del verde

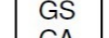
 perimetro sottoambito VI

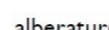
 aree verdi pubbliche confermate

 aree verdi in progetto

 aree verdi private, giardini e orti

tipologia aree verdi

 GS giardini storici

 GA giardini attrezzati

alberature in filare

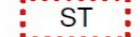
 confermate

 in progetto

 siti riproduttivi e corridoi ecologici areali

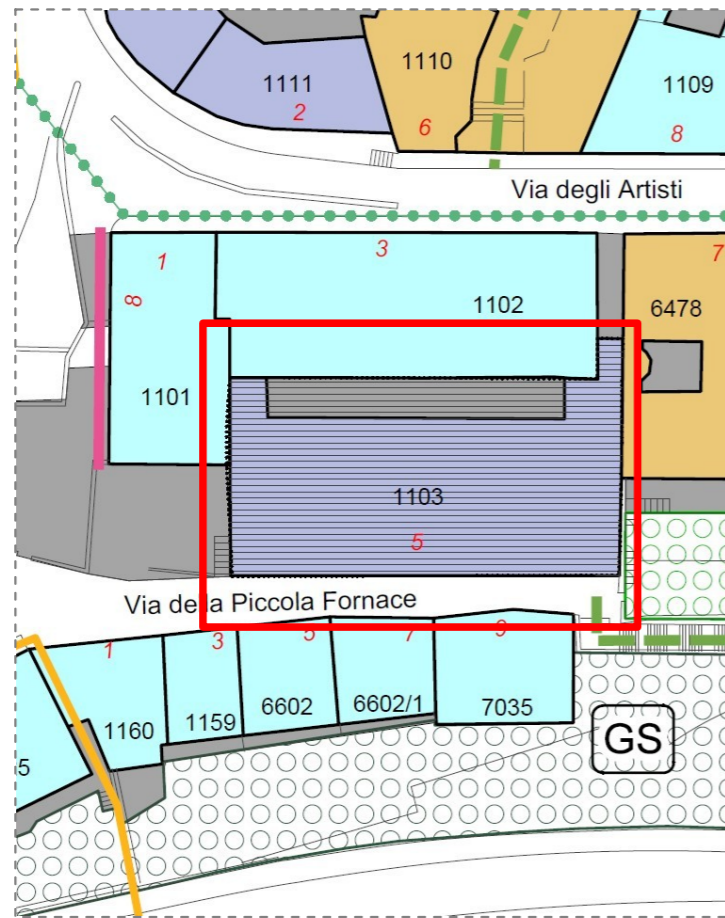
servizi e attrezzature collettive interrato

 P parcheggi

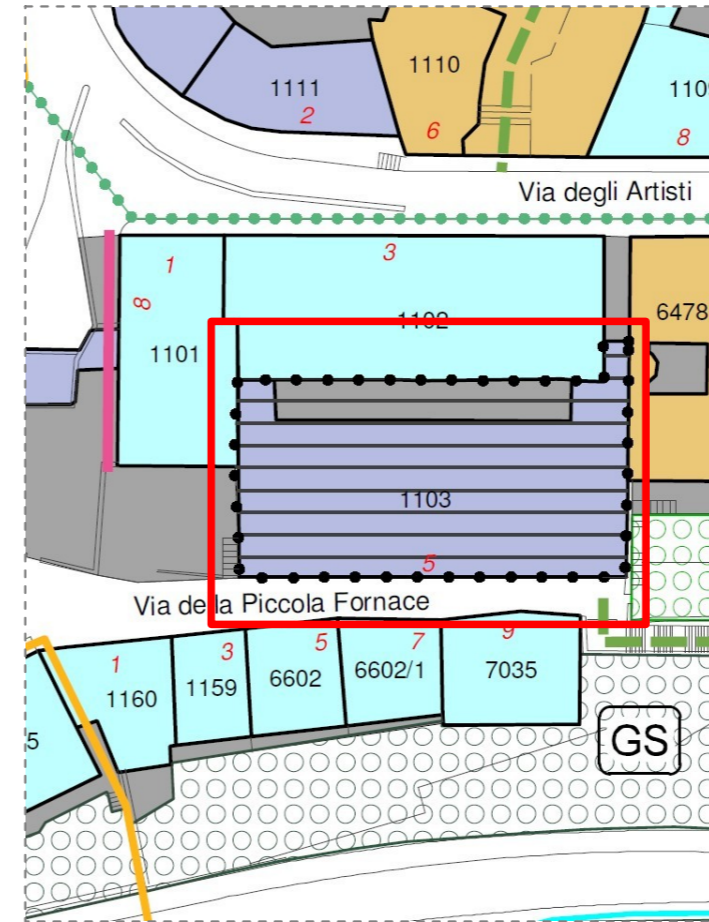
 ST servizi tecnologici

N. 3B La campitura che identifica la UMI via degli Artisti 5(anagrafico I 103) risulta graficamente diversa rispetto a quanto riportato in legenda

 identificazione modifica







APPROVATO







AGGIORNATO

Legenda

-  perimetro centro storico primario
-  perimetro città murata


-  numeri anagrafici
-  numeri civici

grado di intervento

-  grado 1
-  grado 2
-  grado 3
-  grado 4

-  facciate principali (Art. 7 NTA)
-  corti, chiostrine o cavedi, cortili
-  demolizione
-  UMI

patrimonio archeologico

-  aree archeologiche

parcheggi

-  autosilo

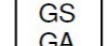

strade, aree e collegamenti pedonali

-  strade
-  aree pedonali esistenti
-  collegamenti pedonali

sistema del verde


-  perimetro sottoambito VI
-  aree verdi pubbliche confermate
-  aree verdi in progetto
-  aree verdi private, giardini e orti

tipologia aree verdi

-  GS giardini storici
-  GA giardini attrezzati

alberature in filare

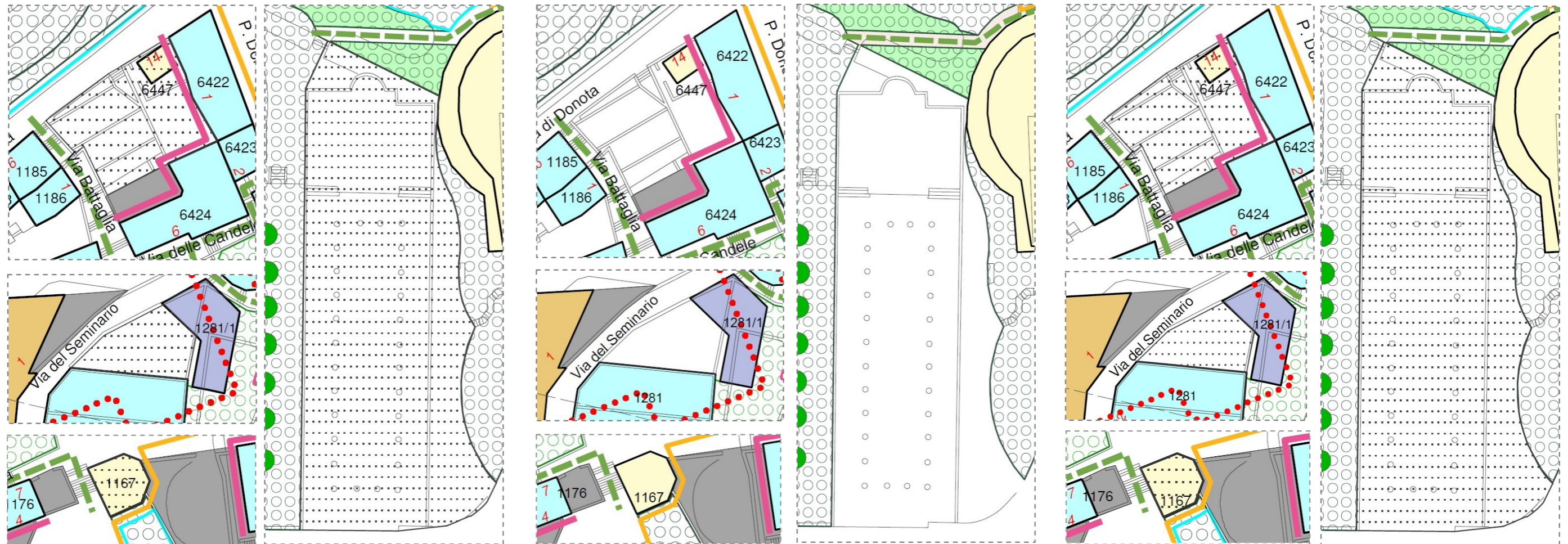
-  confermate
-  in progetto

-  siti riproduttivi e corridoi ecologici areali

servizi e attrezzature collettive interraste

-  P parcheggi
-  ST servizi tecnologici

N. 4 Le campiture, già localizzate negli elaborati adottati con D.C. 48/2020 in via di Donota 14 angolo via Battaglia (anagrafico 6447), via del Seminario tra gli anagrafici 1281 e 1281/I, via di Caboro anagrafico 1167 (c.d. "Tor Cucherna"), piazza della Cattedrale limitatamente al c.d. "Foro Romano" è assente nell'elaborato approvato con D.C. 23/21





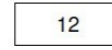

ADOTTATO

APPROVATO





AGGIORNATO

Legenda

-  perimetro centro storico primario
-  perimetro città murata

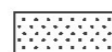
-  numeri anagrafici
-  numeri civici

grado di intervento

-  grado 1
-  grado 2
-  grado 3
-  grado 4

-  facciate principali (Art. 7 NTA)
-  corti, chiostrine o cavedi, cortili
-  demolizione
-  UMI

patrimonio archeologico

-  aree archeologiche

parcheggi

-  autosilo



strade, aree e collegamenti pedonali

-  strade
-  aree pedonali esistenti
-  collegamenti pedonali

sistema del verde


-  perimetro sottoambito VI
-  aree verdi pubbliche confermate
-  aree verdi in progetto
-  aree verdi private, giardini e orti

tipologia aree verdi

-  GS giardini storici
-  GA giardini attrezzati

alberature in filare

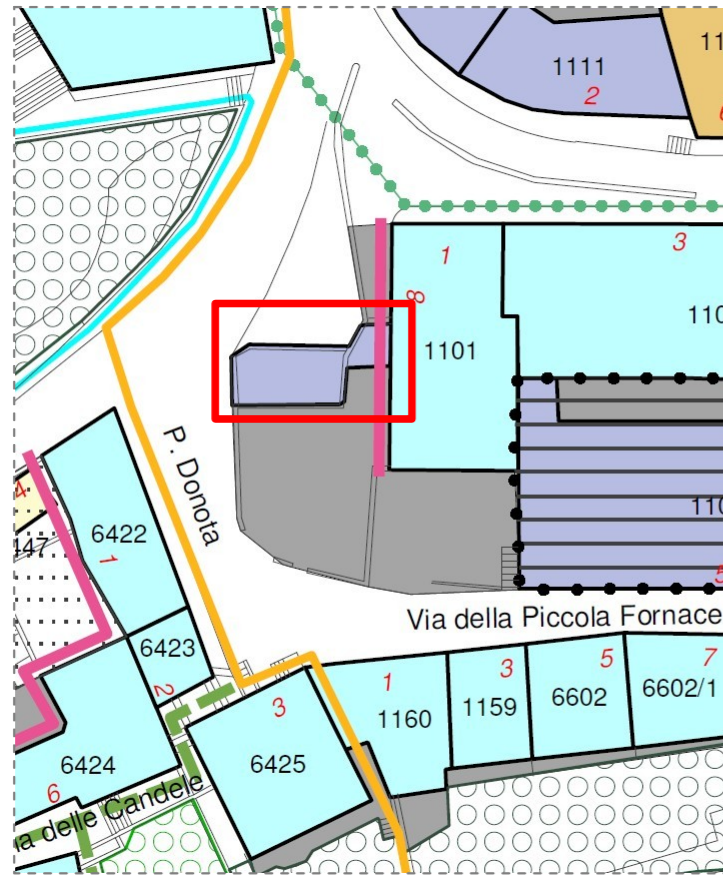
-  confermate
-  in progetto

-  siti riproduttivi e corridoi ecologici areali

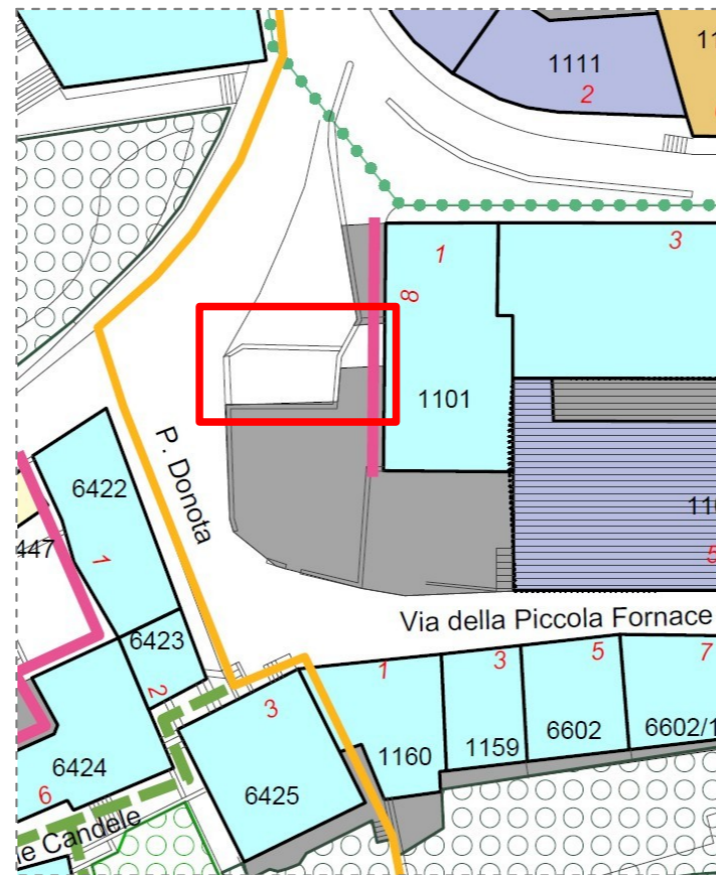
servizi e attrezzature collettive interraste

-  parcheggi
-  servizi tecnologici

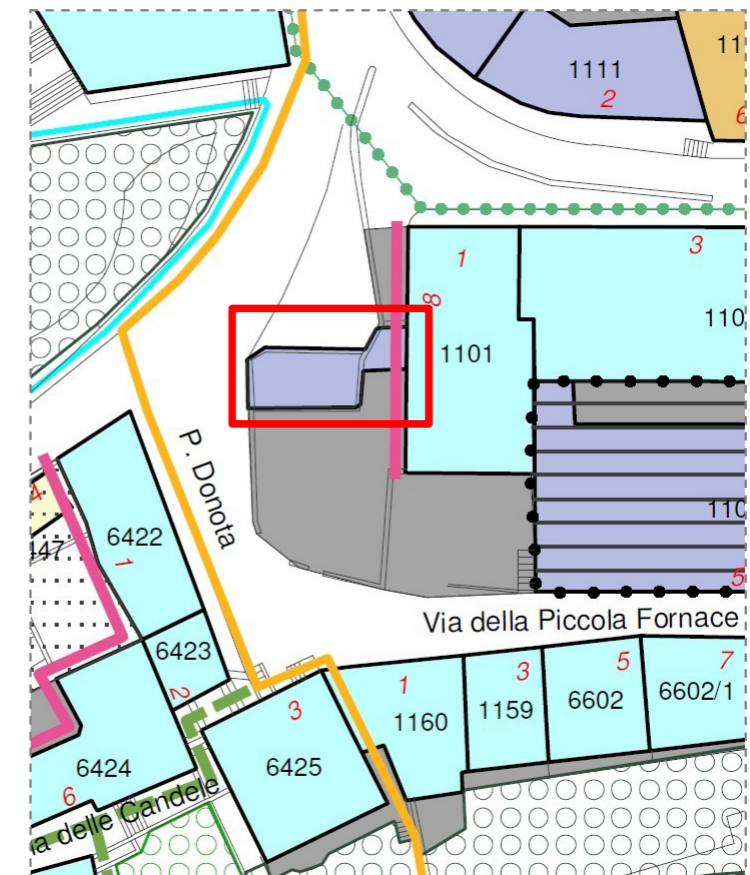
N. 5 non è indicato il “grado di intervento” dei due manufatti attigui all’edificio di via degli Artisti I (anagrafico 1101) nell’elaborato approvato con D.C. 23/21, mentre lo era già nell’elaborato adottato con D.C. 48/2020 identificazione modifica



ADOTTATO



APPROVATO



AGGIORNATO

Legenda

- perimetro centro storico primario
- perimetro città murata

- 12 numeri anagrafici
- 12 numeri civici

grado di intervento

- grado 1
- grado 2
- grado 3
- grado 4
- facciate principali (Art. 7 NTA)
- corti, chiostrine o cavedi, cortili
- demolizione
- UMI

patrimonio archeologico

- aree archeologiche

parcheggi

- autosilo

strade, aree e collegamenti pedonali

- strade
- aree pedonali esistenti
- collegamenti pedonali

sistema del verde

- perimetro sottoambito VI
- aree verdi pubbliche confermate
- aree verdi in progetto
- aree verdi private, giardini e orti

tipologia aree verdi

- GS GS giardini storici
- GA GA giardini attrezzati

alberature in filare

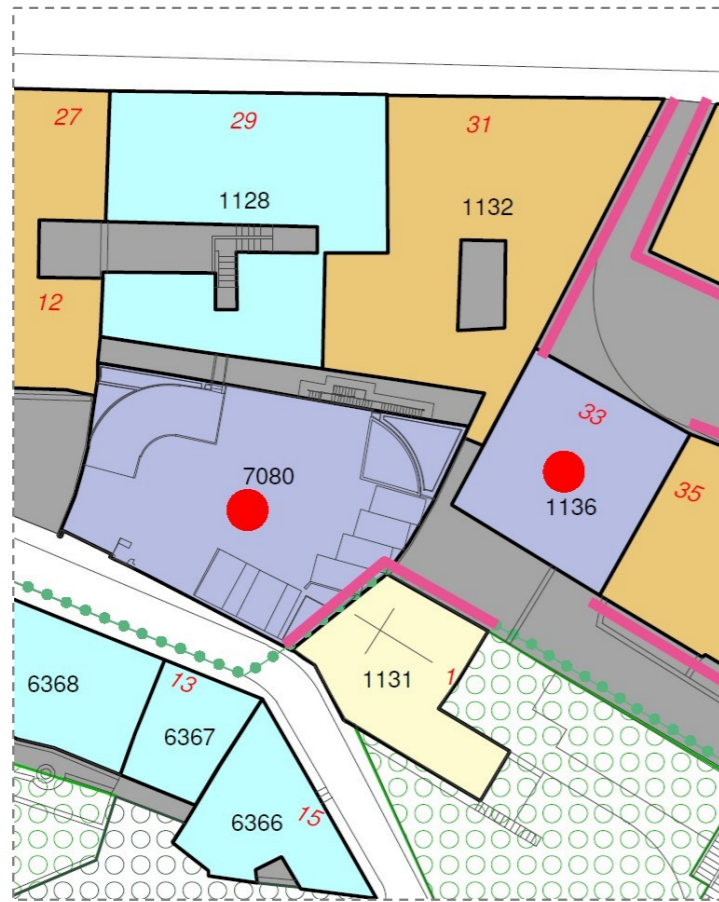
- confermate
- in progetto

- siti riproduttivi e corridoi ecologici areali

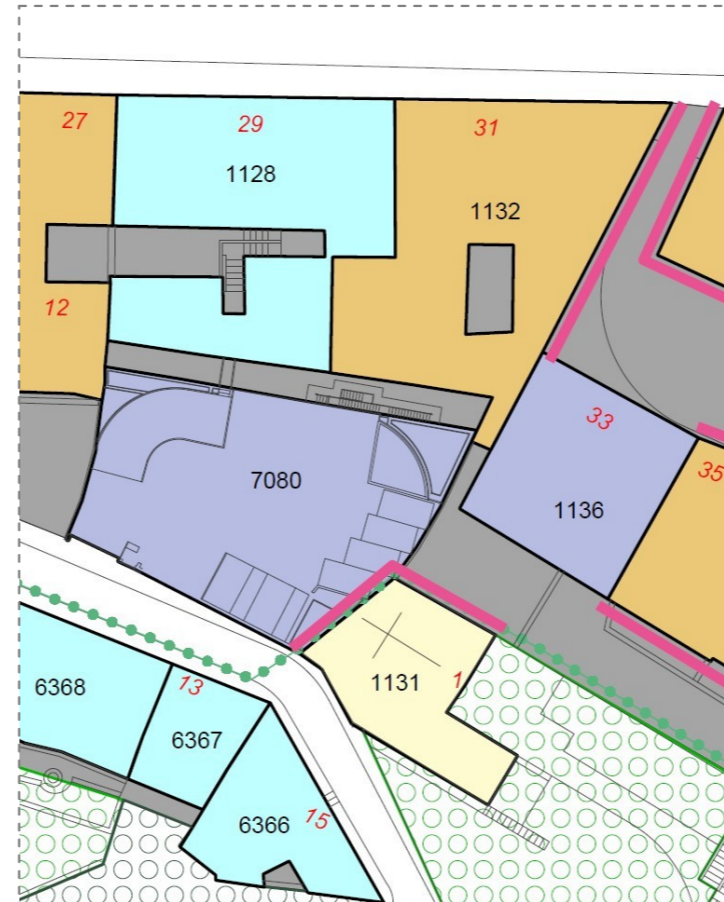
servizi e attrezzature collettive interrattate

- P parcheggi
- ST servizi tecnologici

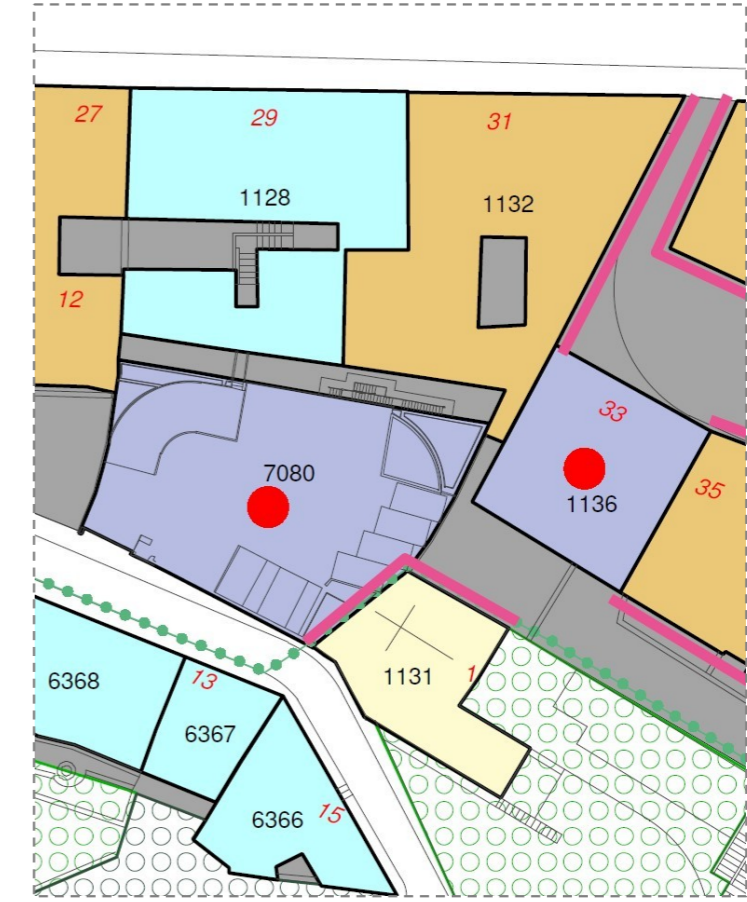
N. 6 nell'elaborato approvato con D.C. 23/21 non è indicata con il peculiare segno grafico previsto in legenda, la possibile destinazione ad "autosilo" dell'anagrafico 7080 in via del Monte e dell'edificio di Corso Italia 33 (anagrafico 1136), mentre lo era già nell'elaborato adottato con D.C. 48/2020



ADOTTATO







APPROVATO







AGGIORNATO

Legenda

-  perimetro centro storico primario
-  perimetro città murata


-  numeri anagrafici
-  numeri civici

grado di intervento

-  grado 1
-  grado 2
-  grado 3
-  grado 4

-  facciate principali (Art. 7 NTA)
-  corti, chiostrine o cavedi, cortili
-  demolizione
-  UMI

patrimonio archeologico

-  aree archeologiche

parcheggi

-  autosilo

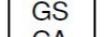
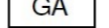
strade, aree e collegamenti pedonali

-  strade
-  aree pedonali esistenti
-  collegamenti pedonali


sistema del verde


-  perimetro sottoambito VI
-  aree verdi pubbliche confermate
-  aree verdi in progetto
-  aree verdi private, giardini e orti

tipologia aree verdi

-  GS giardini storici
-  GA giardini attrezzati

alberature in filare

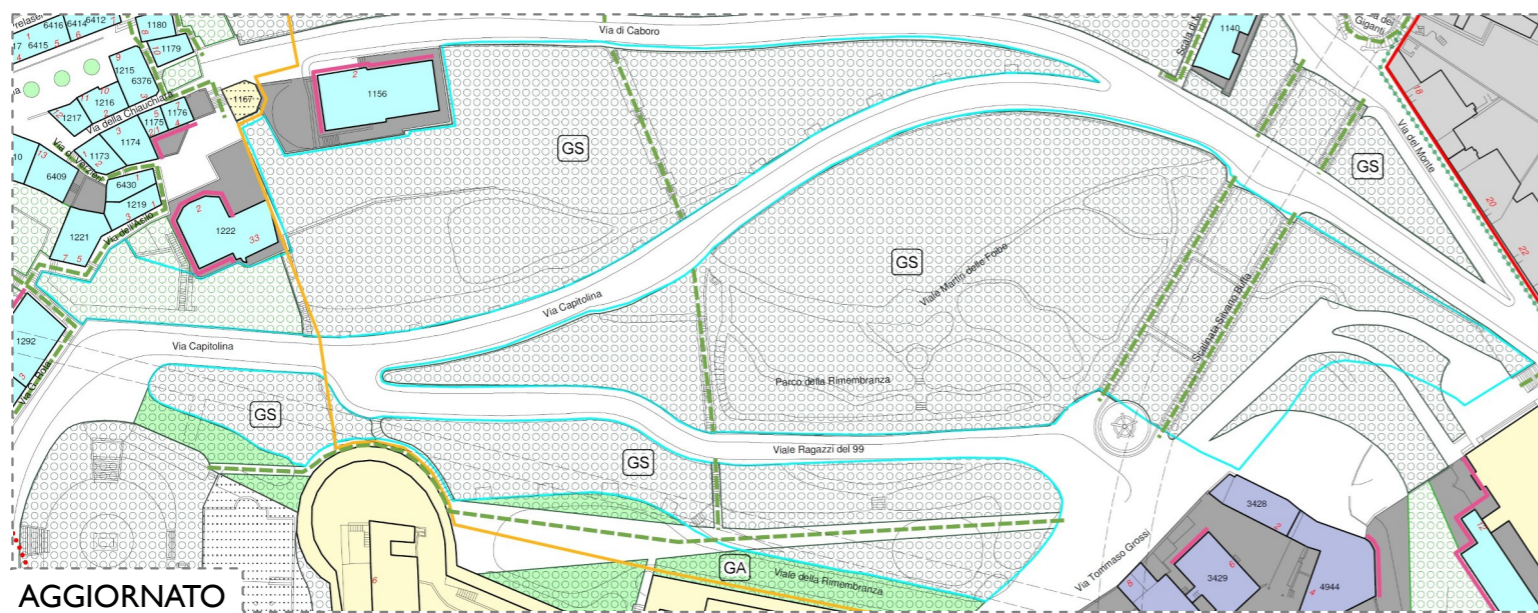
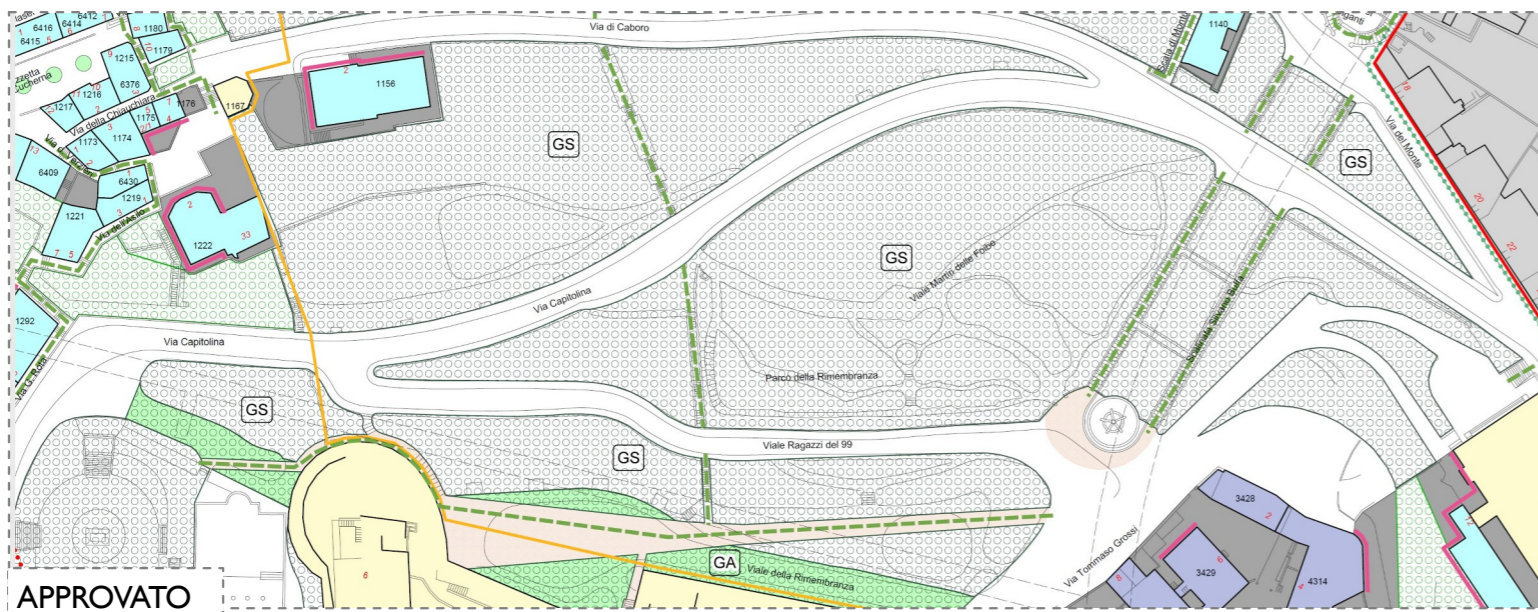
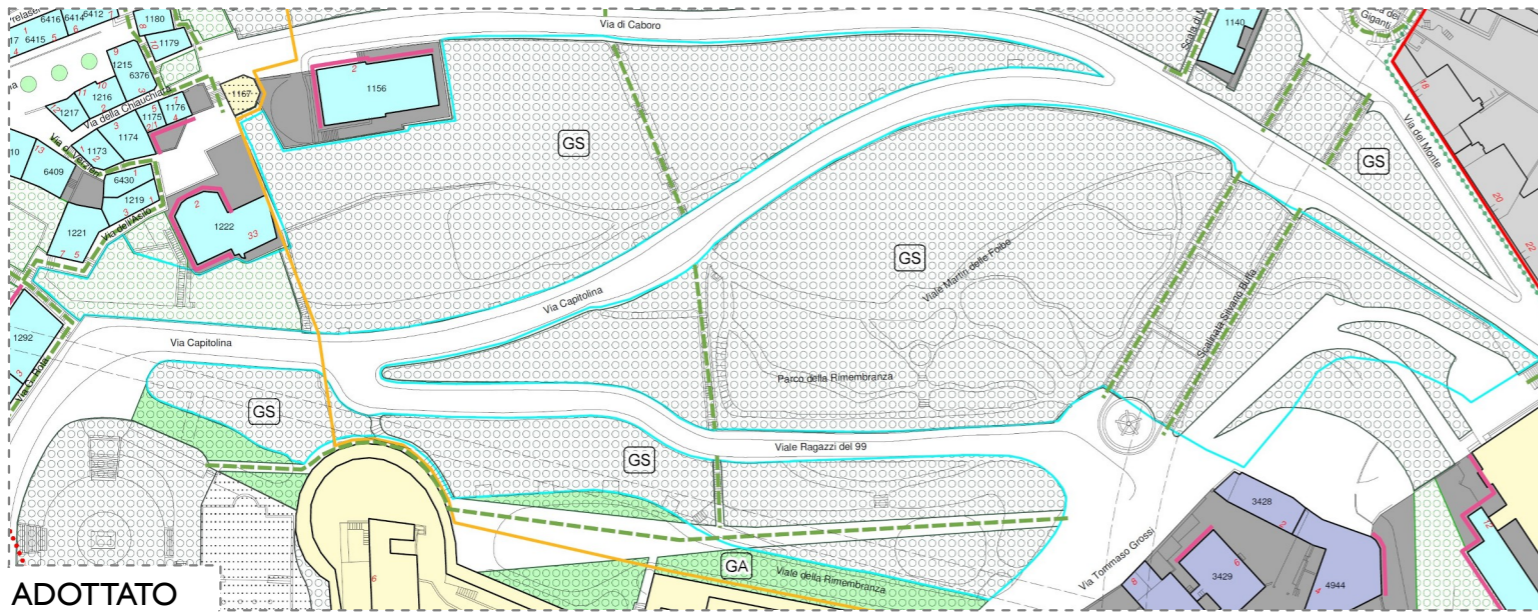
-  confermate
-  in progetto

-  siti riproduttivi e corridoi ecologici areali

servizi e attrezzature collettive interrattate

-  parcheggi
-  servizi tecnologici

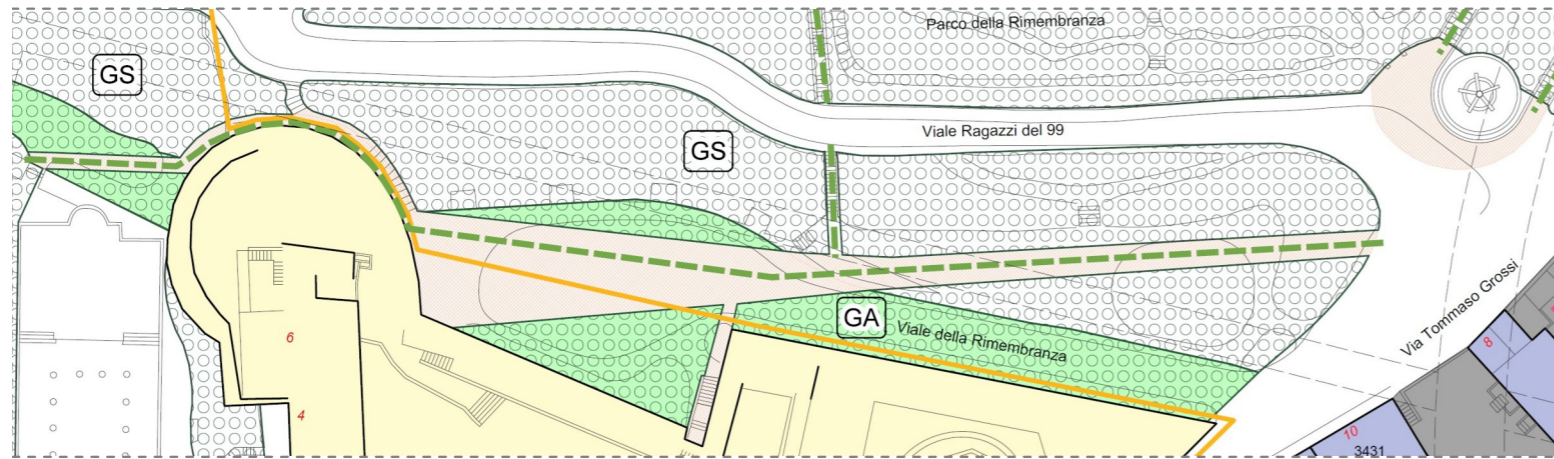
N. 7 nell'elaborato approvato con D.C. 23/21 non sono indicate le perimetrazioni dei "siti riproduttivi e corridoi ecologici areali", mentre lo erano già nell'elaborato adottato con D.C. 48/2020



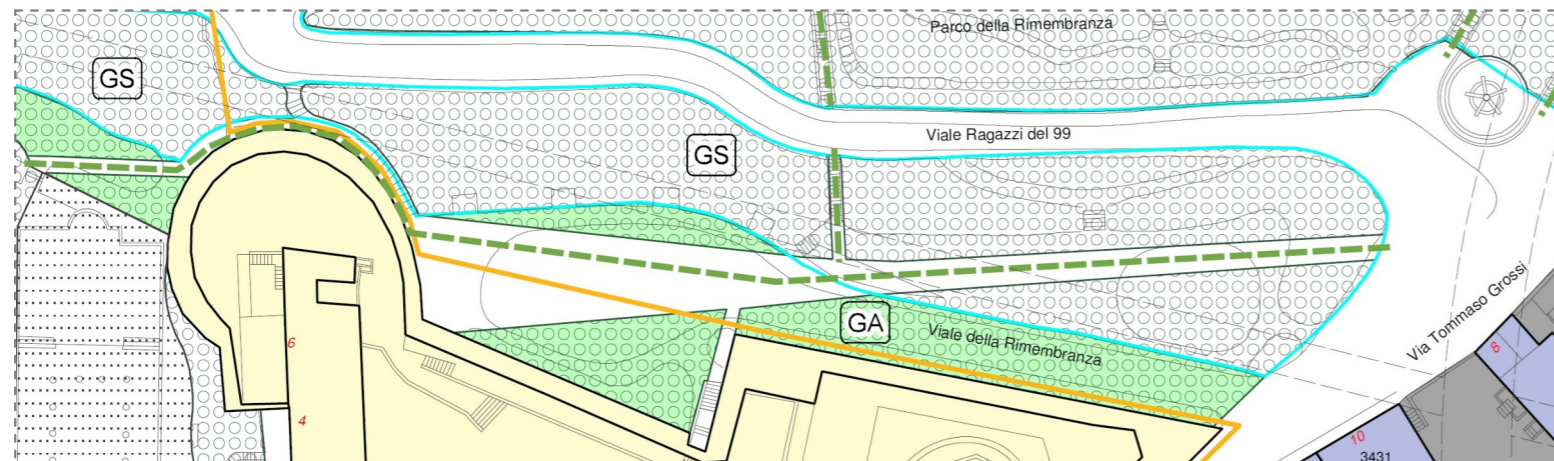
Legenda

- perimetro centro storico primario
- perimetro città murata
- grado 1
- grado 2
- grado 3
- grado 4
- facciate principali (Art. 7 NTA)
- corti, chiostre o cavedi, cortili
- demolizione
- UMI
- perimetro sottoambito VI
- aree verdi pubbliche confermate
- aree verdi in progetto
- aree verdi private, giardini e orti
- GS GS giardini storici
- GA GA giardini attrezzati
- confermate
- in progetto
- siti riproduttivi e corridoi ecologici areali
- 12 numeri anagrafici
- 12 numeri civici
- aree archeologiche
- parcheggi
- autosilo
- strade
- aree pedonali esistenti
- collegamenti pedonali
- P parcheggi
- ST servizi tecnologici

N. 8 la campitura “piena di colore rosa” di viale delle Rimembranza (anche la parte in progetto), viale Tommaso Grossi (presso la c.d. “fontana di Montuzza”) e via Imbriani non è mai stata prevista nel PPCS



APPROVATO



AGGIORNATO



APPROVATO



AGGIORNATO

Legenda

- perimetro centro storico primario
- perimetro città murata

- 12 numeri anagrafici
- 12 numeri civici

grado di intervento

- grado 1
- grado 2
- grado 3
- grado 4
- facciate principali (Art. 7 NTA)
- corti, chiostrine o cavedi, cortili
- demolizione
- UMI

patrimonio archeologico

- aree archeologiche

parcheggi

- autosilo

strade, aree e collegamenti pedonali

- strade
- aree pedonali esistenti
- collegamenti pedonali

sistema del verde

- perimetro sottoambito VI
- aree verdi pubbliche confermate
- aree verdi in progetto
- aree verdi private, giardini e orti

servizi e attrezzature collettive interraste

- P parcheggi
- ST servizi tecnologici

tipologia aree verdi

- GS GS giardini storici
- GA GA giardini attrezzati

alberature in filare

- confermate
- in progetto
- siti riproduttivi e corridoi ecologici areali

N. 9 La campitura delle “aree pedonali esistenti”, correttamente perimetrata, risulta graficamente diversa rispetto a quella indicata in legenda (qui riportati solo 2 estratti della tavola a diversa scala)



APPROVATO

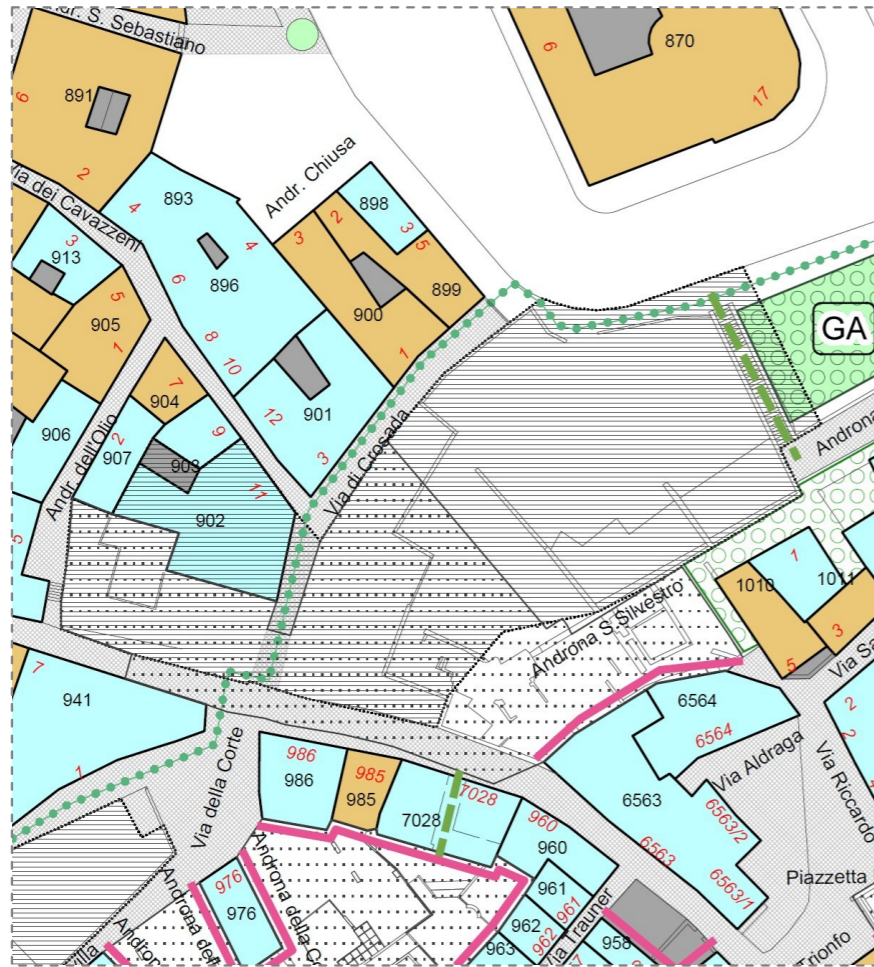


AGGIORNATO

Legenda

- perimetro centro storico primario
- perimetro città murata
- numeri anagrafici
- numeri civici
- grado di intervento**
 - grado 1
 - grado 2
 - grado 3
 - grado 4
 - facciate principali (Art. 7 NTA)
 - corti, chiostrine o cavedi, cortili
 - demolizione
 - UMI
- patrimonio archeologico**
 - aree archeologiche
- parcheggi**
 - autosilo
- strade, aree e collegamenti pedonali**
 - strade
 - aree pedonali esistenti
 - collegamenti pedonali
- sistema del verde**
 - perimetro sottoambito VI
 - aree verdi pubbliche confermate
 - aree verdi in progetto
 - aree verdi private, giardini e orti
- tipologia aree verdi**
 - GS giardini storici
 - GA giardini attrezzati
- alberature in filare**
 - confermate
 - in progetto
 - siti riproduttivi e corridoi ecologici areali
- servizi e attrezzature collettive interraste**
 - parcheggi
 - servizi tecnologici

N. 10 la campitura che identifica la UMI di via dei Cavazzeni 11 (anagrafico 902) risulta graficamente diversa da quella indicata in legenda;







APPROVATO







AGGIORNATO

Legenda


-  perimetro centro storico primario
-  perimetro città murata
-  numeri anagrafici
-  numeri civici


grado di intervento

-  grado 1
-  grado 2
-  grado 3
-  grado 4


 facciate principali (Art. 7 NTA)

 corti, chiostrine o cavedi, cortili

 demolizione

 UMI

patrimonio archeologico

 aree archeologiche

parcheggi

 autosilo

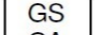
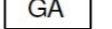
strade, aree e collegamenti pedonali

-  strade
-  aree pedonali esistenti
-  collegamenti pedonali




sistema del verde

-  perimetro sottoambito VI
-  aree verdi pubbliche confermate
-  aree verdi in progetto
-  aree verdi private, giardini e orti

tipologia aree verdi

-  GS giardini storici
-  GA giardini attrezzati

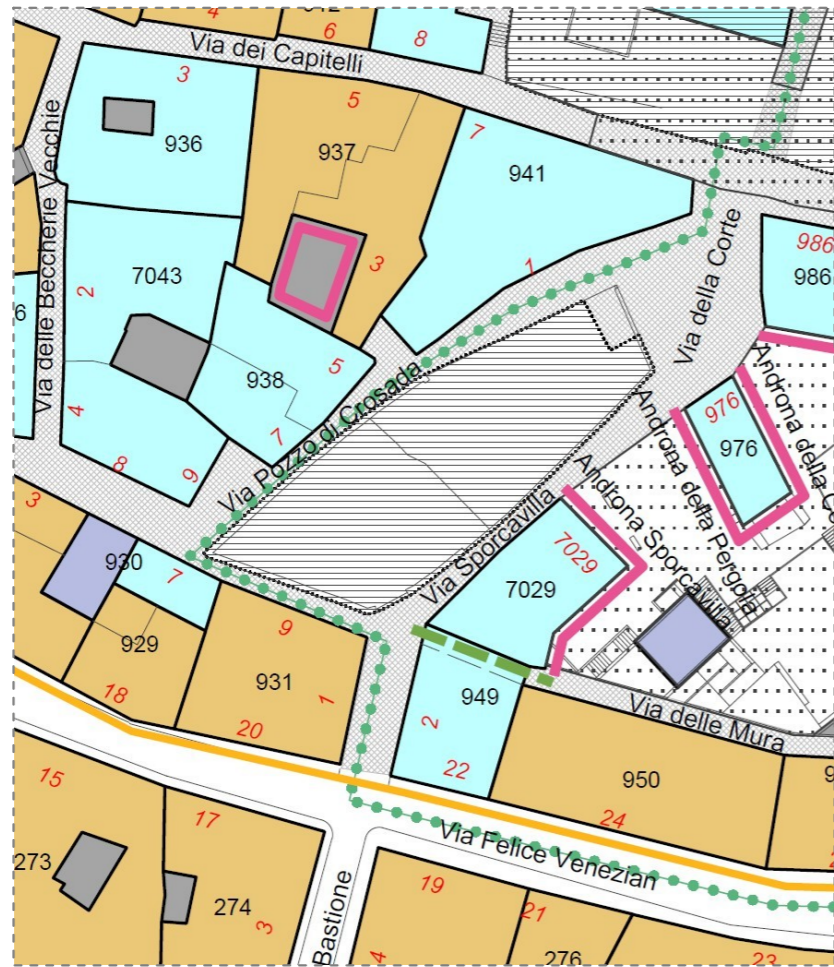
alberature in filare

-  confermate
-  in progetto
-  siti riproduttivi e corridoi ecologici areali

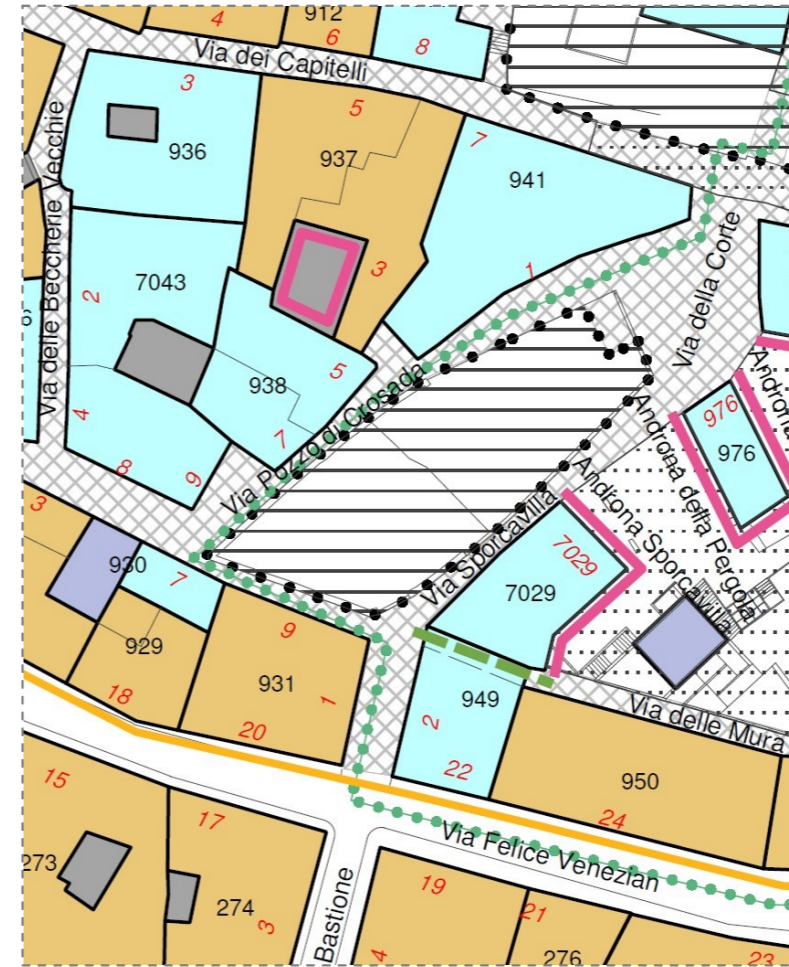
servizi e attrezzature collettive interraste

-  P parcheggi
-  ST servizi tecnologici

N. II La campitura che identifica la UMI di via del Pozzo di Crosada e via Sporcavilla (Ex UMI 40 – Piano di Recupero di via dei Capitelli) risulta graficamente diversa da quella indicata in legenda



APPROVATO



AGGIORNATO

Legenda

- perimetro centro storico primario
- perimetro città murata

- 12 numeri anagrafici
- 12 numeri civici

grado di intervento

- grado 1
- grado 2
- grado 3
- grado 4

facciate principali (Art. 7 NTA)

corti, chiostre o cavedi, cortili

demolizione

UMI

patrimonio archeologico

aree archeologiche

parcheggi

• autosilo

strade, aree e collegamenti pedonali

strade

aree pedonali esistenti

collegamenti pedonali

sistema del verde

- perimetro sottoambito VI
- aree verdi pubbliche confermate
- aree verdi in progetto
- aree verdi private, giardini e orti

tipologia aree verdi

- GS giardini storici
- GA giardini attrezzati

alberature in filare

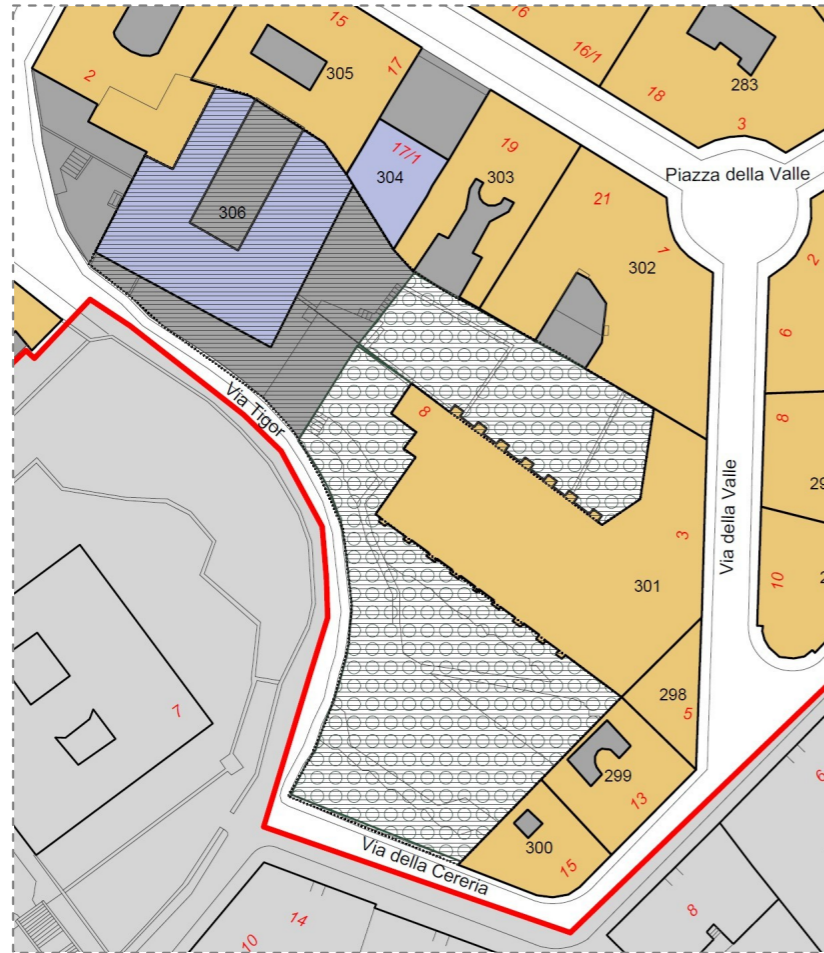
- confermate
- in progetto

siti riproduttivi e corridoi ecologici areali

servizi e attrezzature collettive interraste

- P parcheggi
- ST servizi tecnologici

N. 12 la campitura che identifica la UMI di via Tigor (anagrafico 306) risulta graficamente diversa da quella indicata in legenda







APPROVATO







AGGIORNATO

Legenda

-  perimetro centro storico primario
-  perimetro città murata

-  numeri anagrafici
-  numeri civici

grado di intervento

-  grado 1
-  grado 2
-  grado 3
-  grado 4


 facciate principali (Art. 7 NTA)

 corti, chiostrine o cavedi, cortili

 demolizione

 UMI


patrimonio archeologico


 aree archeologiche

parcheggi

 autosilo

strade, aree e collegamenti pedonali

 strade


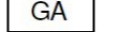
 aree pedonali esistenti

 collegamenti pedonali

sistema del verde


-  perimetro sottoambito VI
-  aree verdi pubbliche confermate
-  aree verdi in progetto
-  aree verdi private, giardini e orti

tipologia aree verdi

-  GS giardini storici
-  GA giardini attrezzati

alberature in filare

-  confermate
-  in progetto

 siti riproduttivi e corridoi ecologici areali

servizi e attrezzature collettive interrimate

-  P parcheggi
-  ST servizi tecnologici

N. 13 nell'elaborato approvato con D.C. 23/21 non è indicata con il peculiare segno grafico, previsto in legenda, la possibile destinazione ad "autosilo" dell'edificio di via Venezian 25 (anagrafico 279), via della Rotonda (anagrafico 281/1), via dei Crociferi 2/1 e 4 (anagrafico 264), mentre lo era già nell'elaborato adottato con D.C. 48/2020



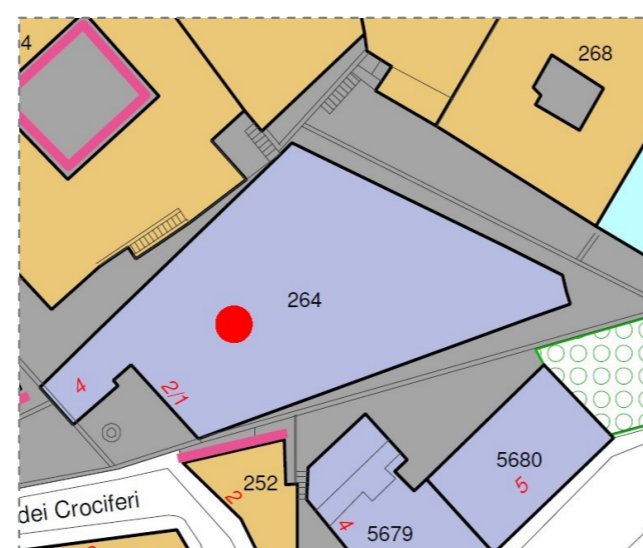
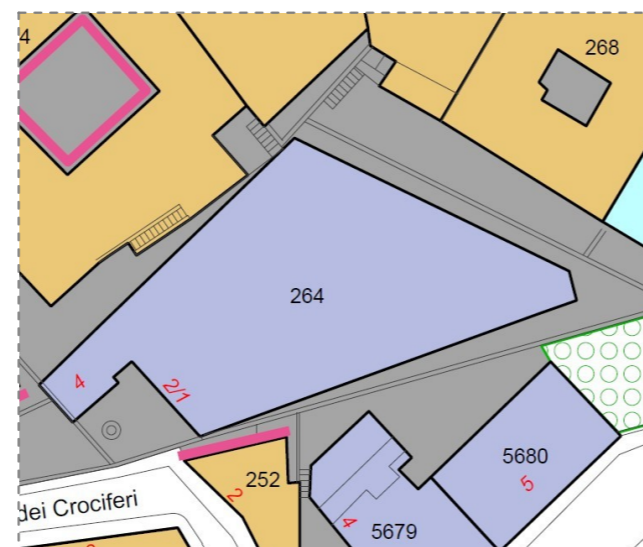
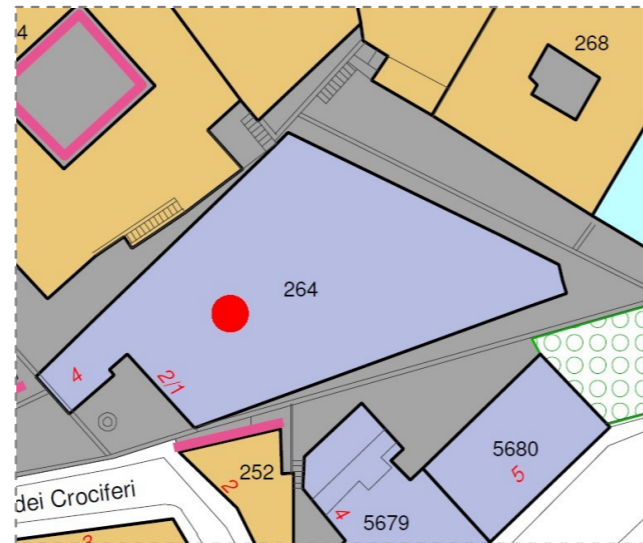
ADOTTATO




APPROVATO



AGGIORNATO



Legenda

-  perimetro centro storico primario
-  perimetro città murata
-  grado 1
-  grado 2
-  grado 3
-  grado 4
-  facciate principali (Art. 7 NTA)
-  corti, chiostrine o cavedi, cortili
-  demolizione
-  UMI
-  perimetro sottoambito VI
-  aree verdi pubbliche confermate
-  aree verdi in progetto
-  aree verdi private, giardini e orti
-  GS giardini storici
-  GA giardini attrezzati
-  confermate
-  in progetto
-  siti riproduttivi e corridoi ecologici areali
-  numeri anagrafici
-  numeri civici
-  aree archeologiche
-  autosilo
-  strade
-  aree pedonali esistenti
-  collegamenti pedonali
-  parcheggi
-  servizi tecnologici

N. 14 la campitura “piena di colore rosa” di parte di via Ciamician, non è mai stata prevista nel PPCS







APPROVATO







AGGIORNATO




Legenda

-  perimetro centro storico primario
-  perimetro città murata


-  numeri anagrafici
-  numeri civici

grado di intervento

-  grado 1
-  grado 2
-  grado 3
-  grado 4

-  facciate principali (Art. 7 NTA)
-  corti, chiostrine o cavedi, cortili
-  demolizione
-  UMI

patrimonio archeologico

-  aree archeologiche

parcheggi

-  autosilo

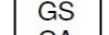
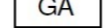
strade, aree e collegamenti pedonali

-  strade
-  aree pedonali esistenti
-  collegamenti pedonali




sistema del verde

-  perimetro sottoambito VI
-  aree verdi pubbliche confermate
-  aree verdi in progetto
-  aree verdi private, giardini e orti

tipologia aree verdi

-  GS giardini storici
-  GA giardini attrezzati

alberature in filare

-  confermate
-  in progetto
-  siti riproduttivi e corridoi ecologici areali

servizi e attrezzature collettive interraste

-  parcheggi
-  servizi tecnologici