

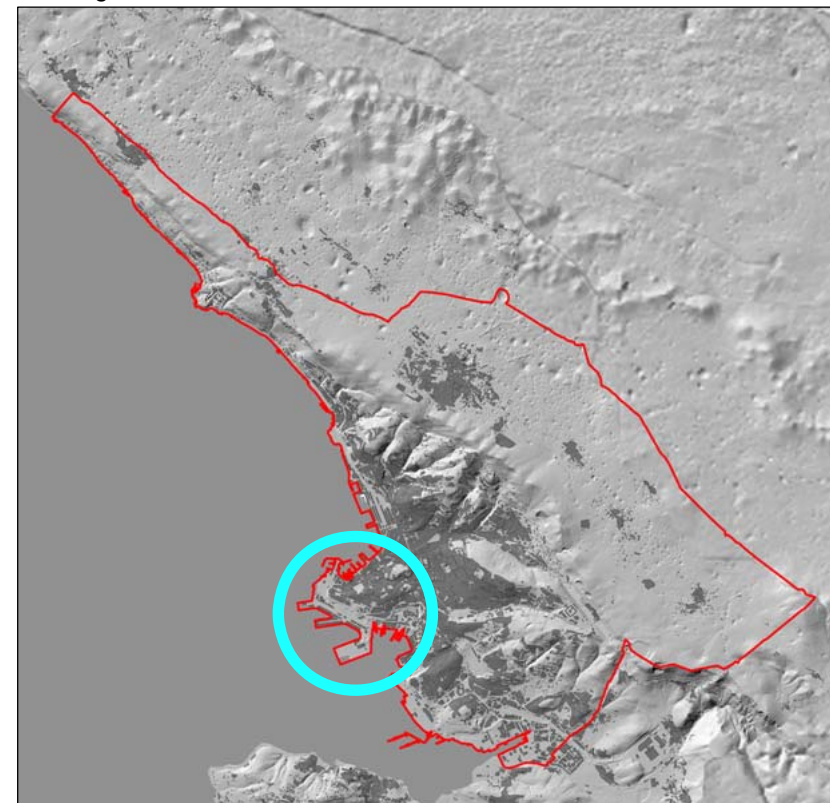


REGIONE AUTONOMA FRIULI VENEZIA GIULIA
COMUNE DI TRIESTE

Dipartimento Territorio, Economia, Ambiente e Mobilità
Servizio Pianificazione Territoriale e
Valorizzazione Porto Vecchio

VARIANTE N° 10 AL P. R. G. C.

Adeguamento Tecnico Funzionale del Piano Regolatore Portuale - Variante al Piano Regolatore Generale Comunale vigente di livello comunale ai sensi dell'art. 63 sexies della L. R. 5/2007



**Dirigente Dipartimento
e Progettista**
dott. ing. Giulio Bernetti

Estensori
dott. Roberto Prodan
m.o. Mauro Pennone
arch. Anna Trani

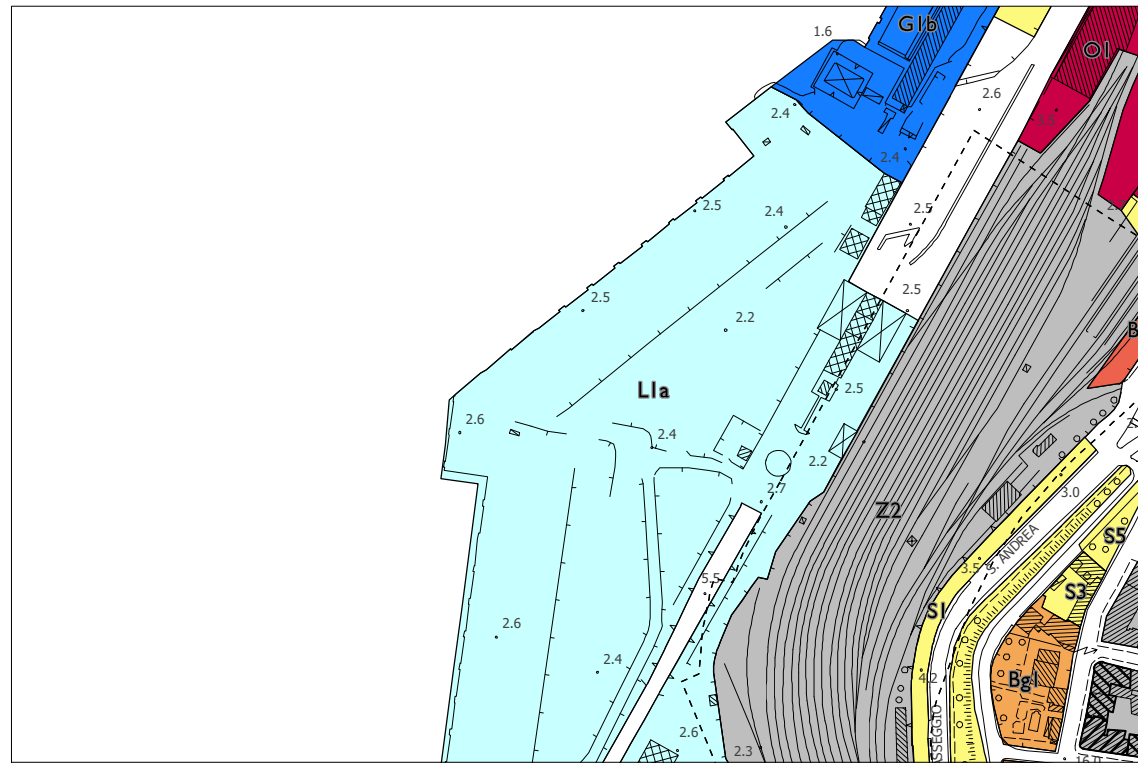
Zonizzazione
Vigente - Proposta
Marzo 2021

Scala 1:5.000

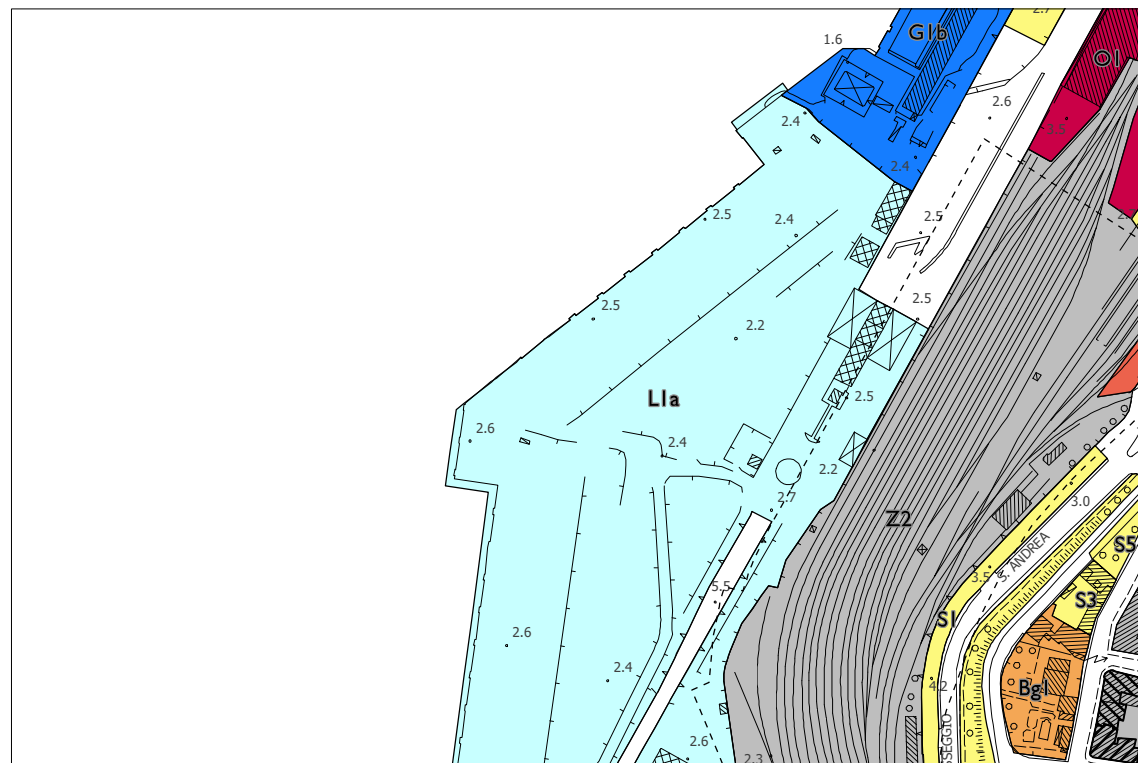
PO2

Trieste

ZONIZZAZIONE VIGENTE



ZONIZZAZIONE PROPOSTA




SCALA 1 : 5.000

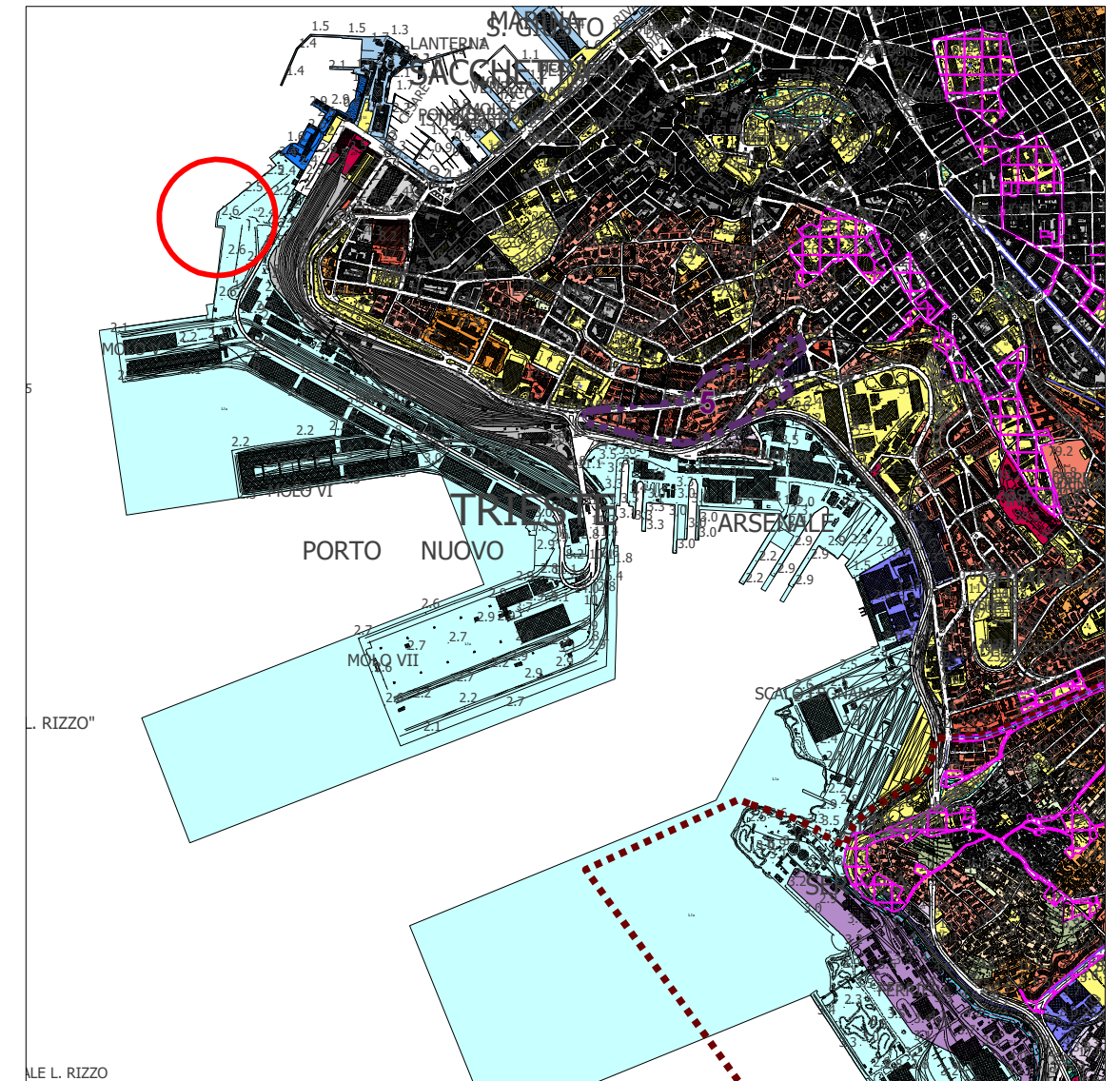
ORMEGGIO 31bis

Sistema della produzione, delle attività marittime, del grande commercio, della ricerca e del turismo

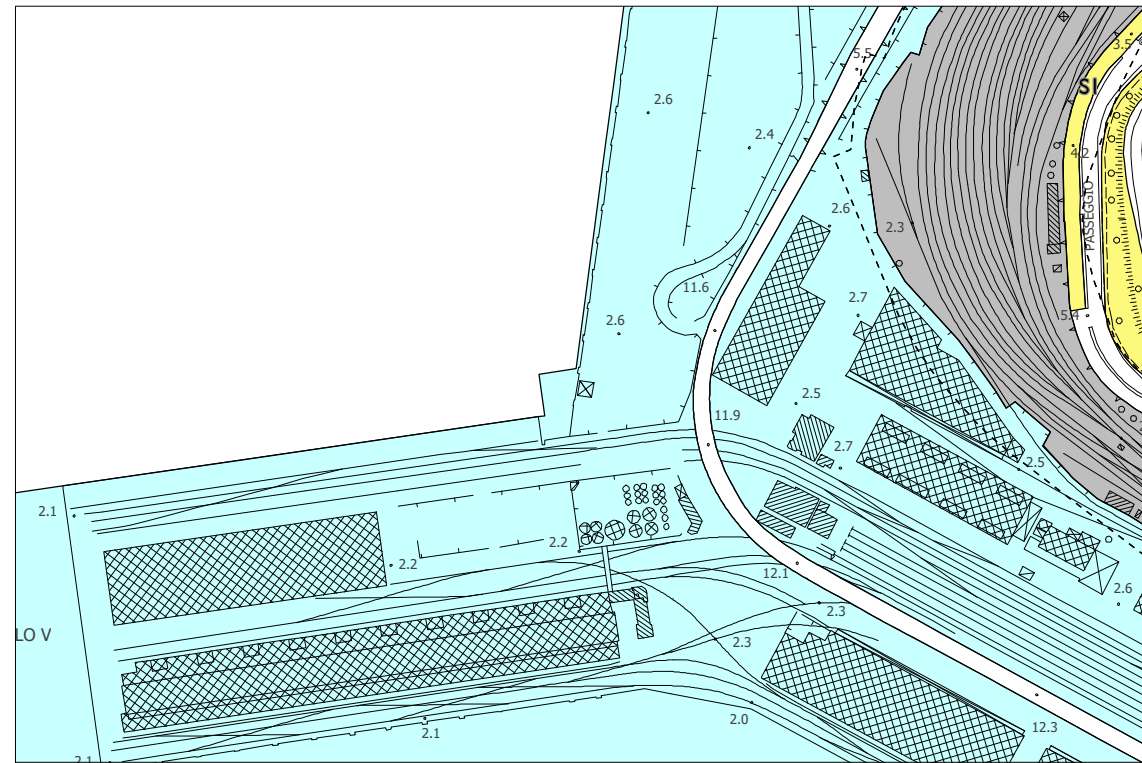
Aree delle attività marittime e della logistica

 L1a - Porto nuovo

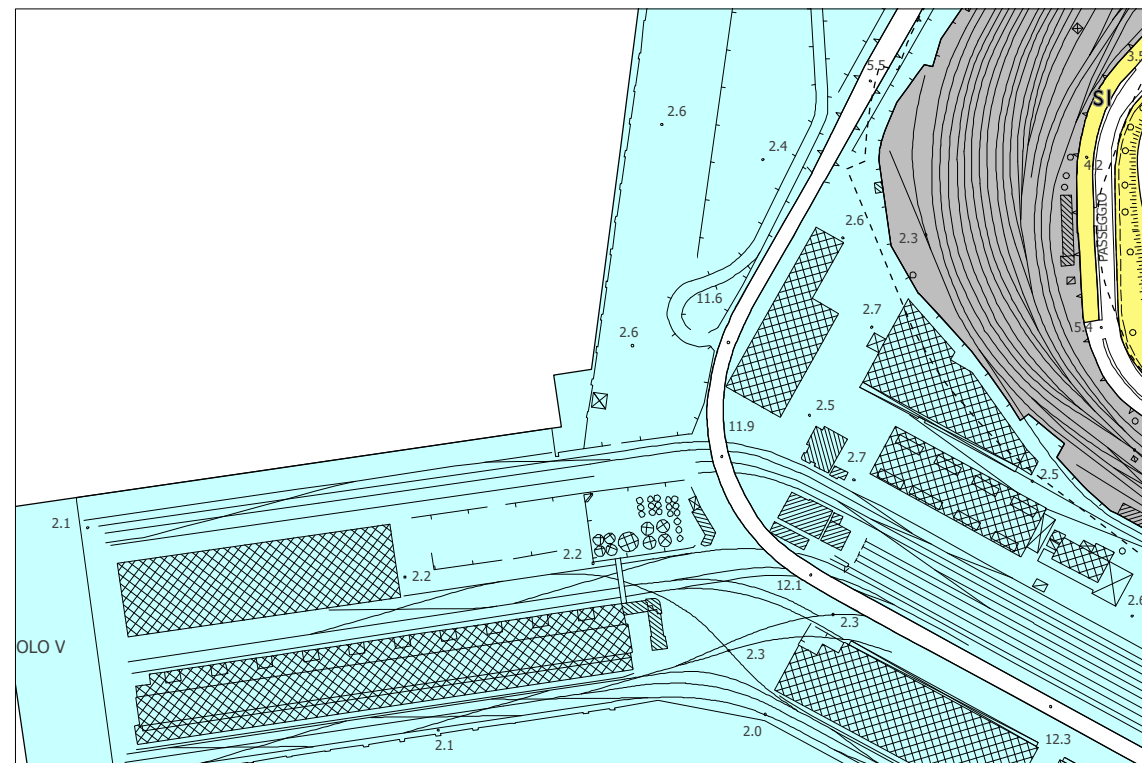
LOCALIZZAZIONE



ZONIZZAZIONE VIGENTE



ZONIZZAZIONE PROPOSTA



SCALA 1 : 5.000

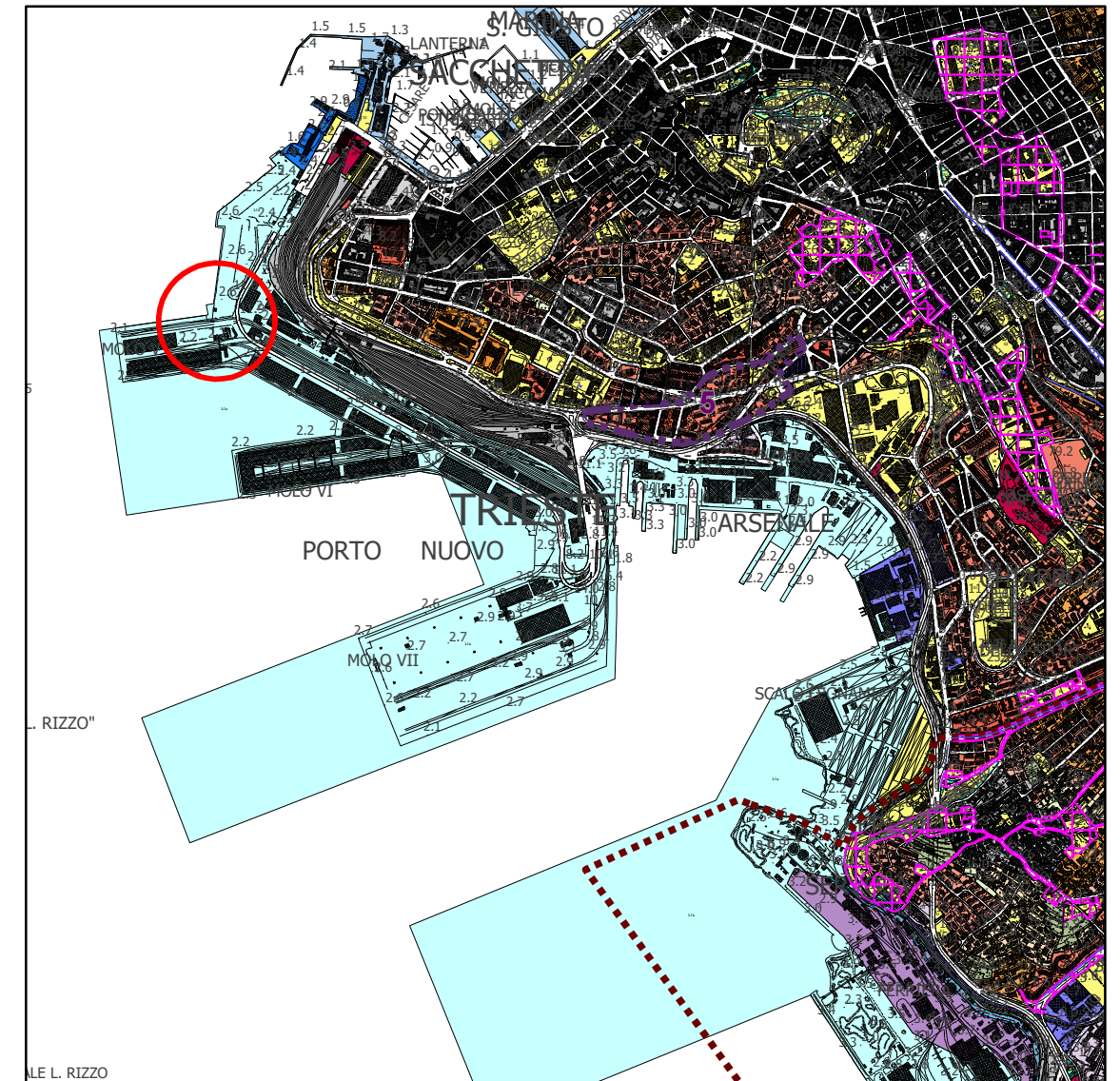
ORMEGGIO 32

Sistema della produzione, delle attività marittime, del grande commercio, della ricerca e del turismo

Aree delle attività marittime e della logistica

L1a - Porto nuovo


LOCALIZZAZIONE



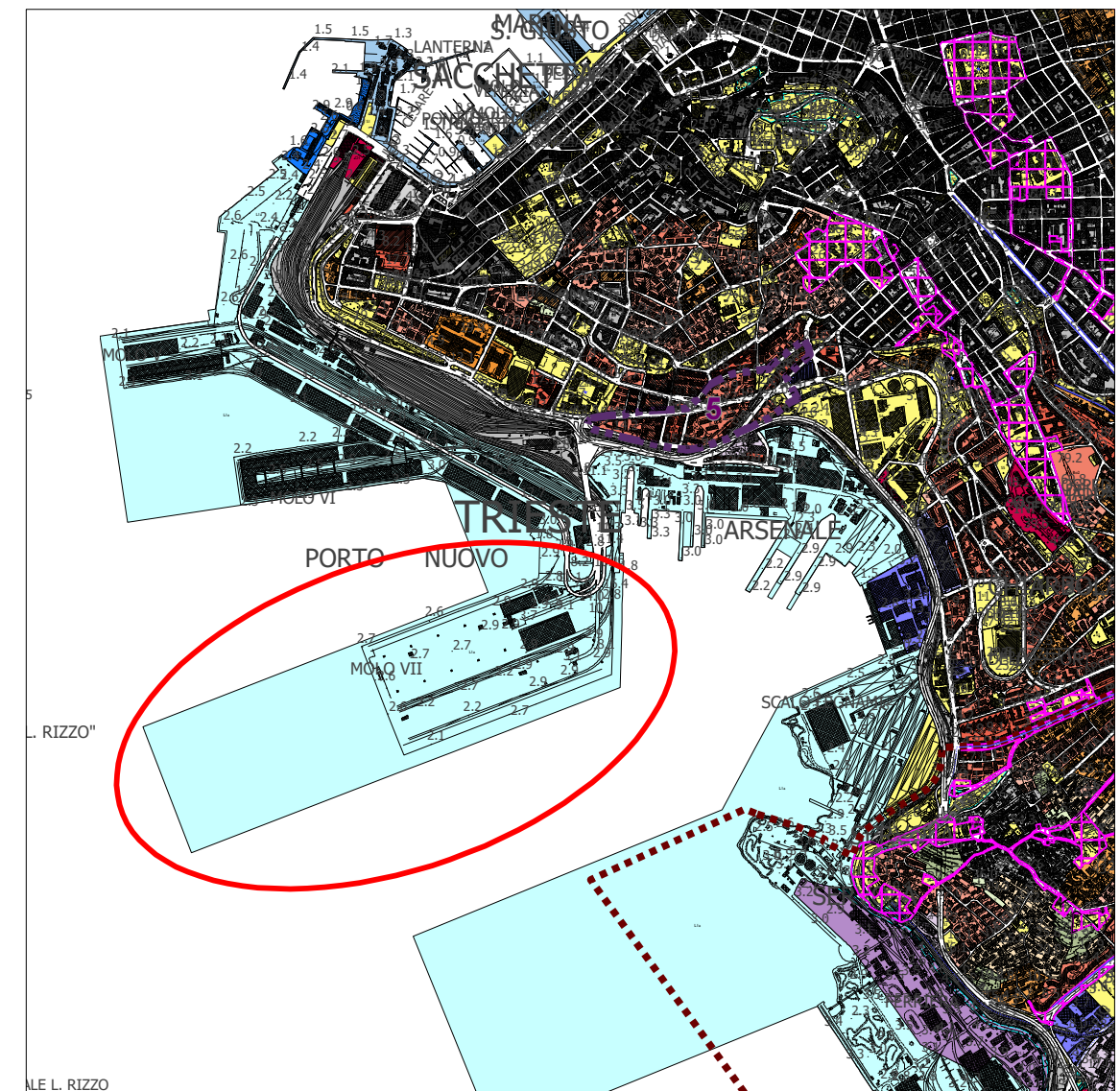
AMPLIAMENTO MOLO VII

Sistema della produzione, delle attività marittime,
del grande commercio, della ricerca e del turismo

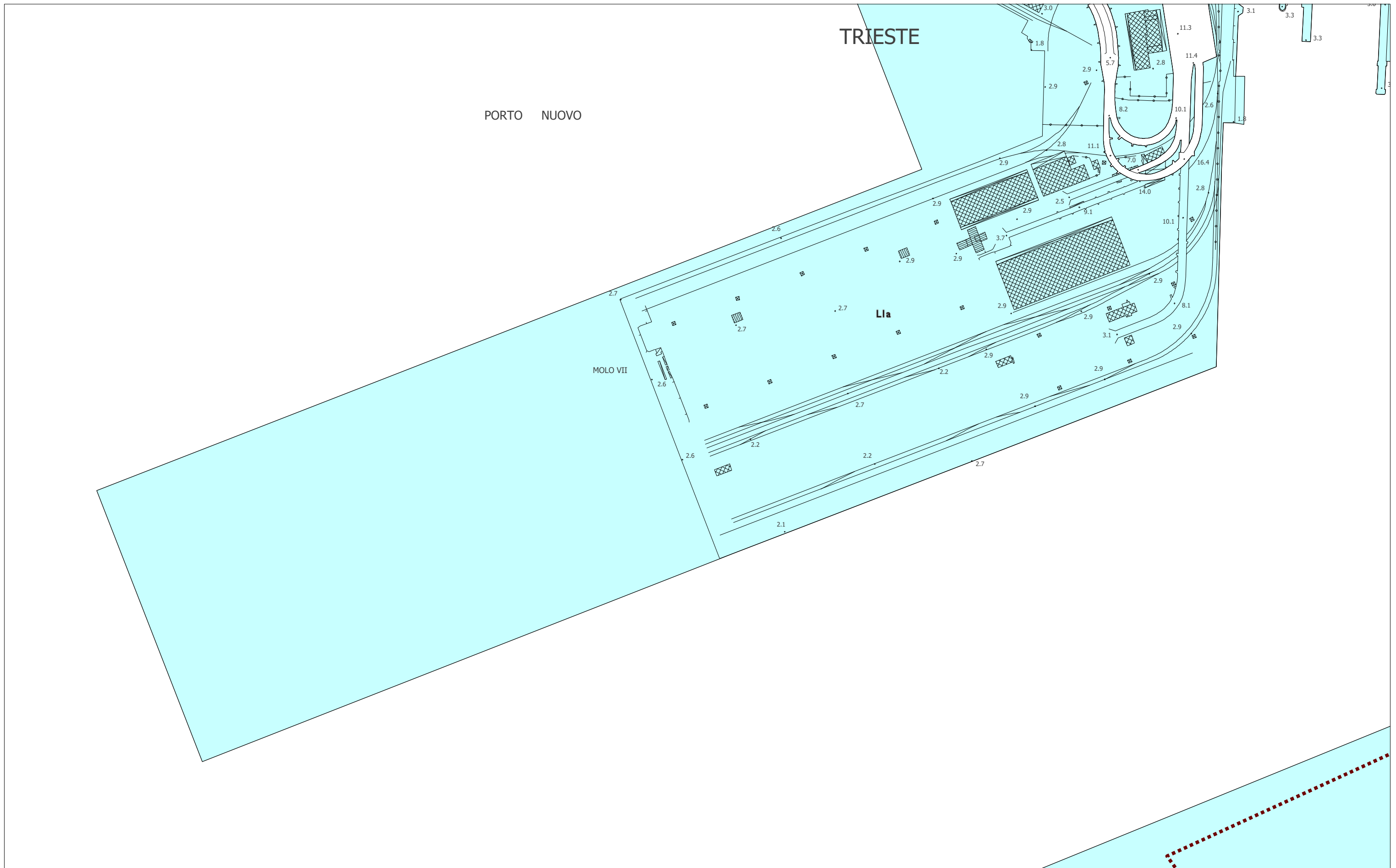
Aree delle attività marittime e della logistica

 L1a - Porto nuovo

LOCALIZZAZIONE

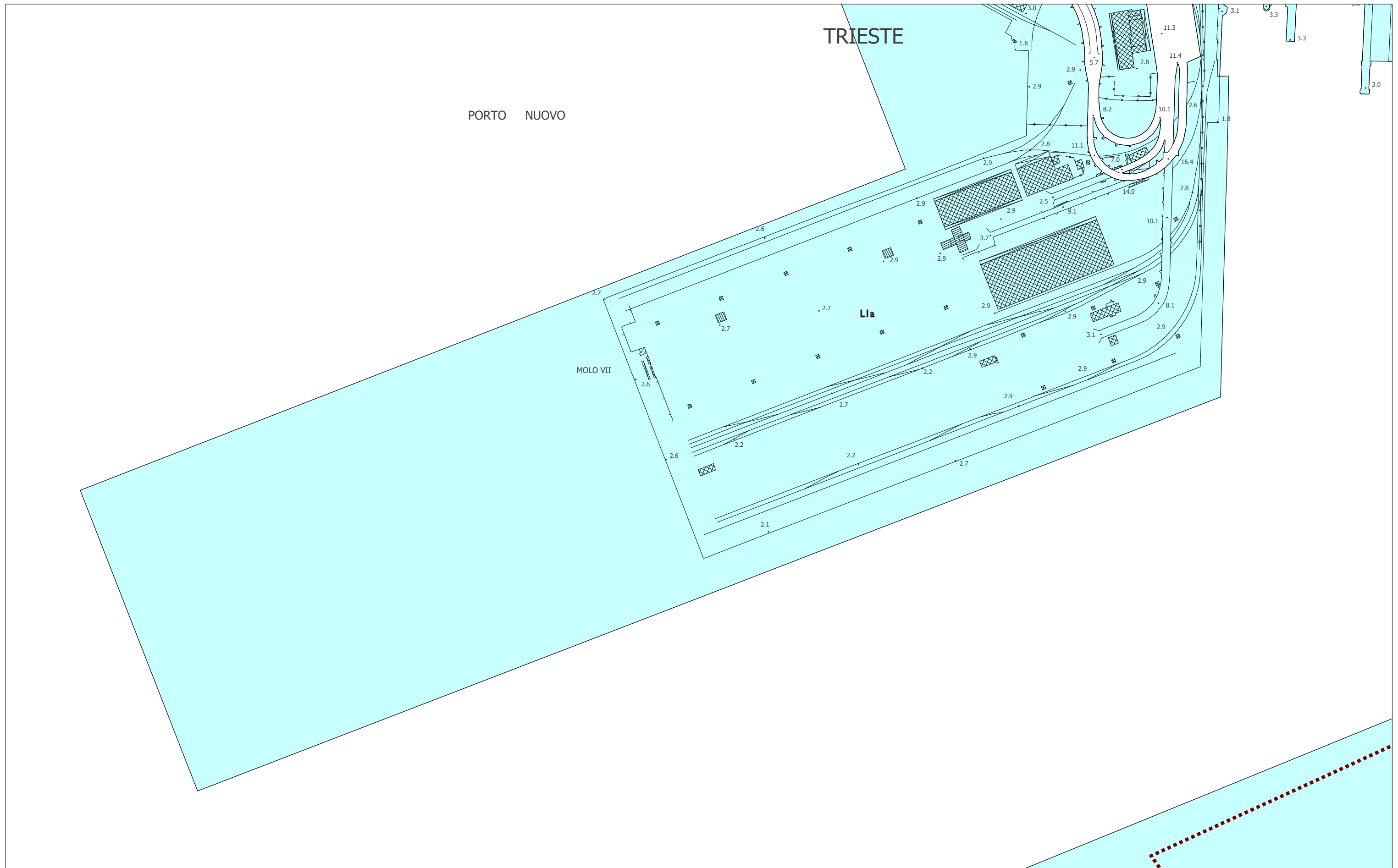


AMPLIAMENTO MOLO VII
Zonizzazione vigente

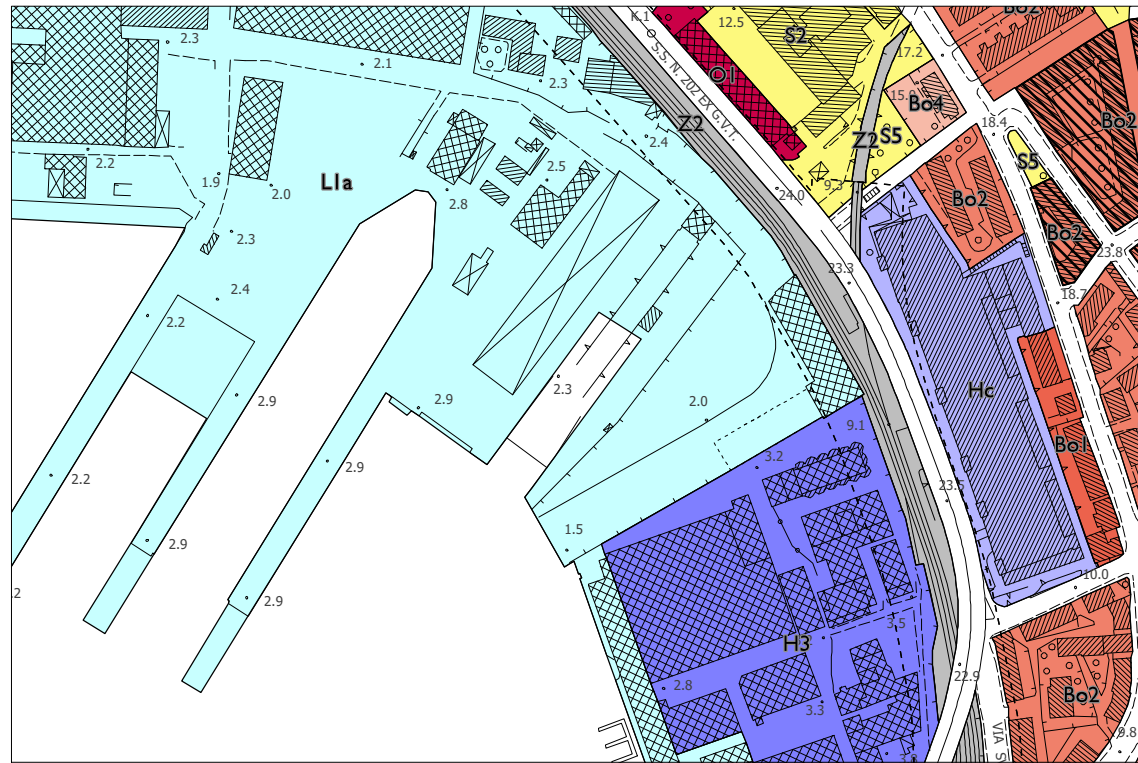


AMPLIAMENTO MOLO VII

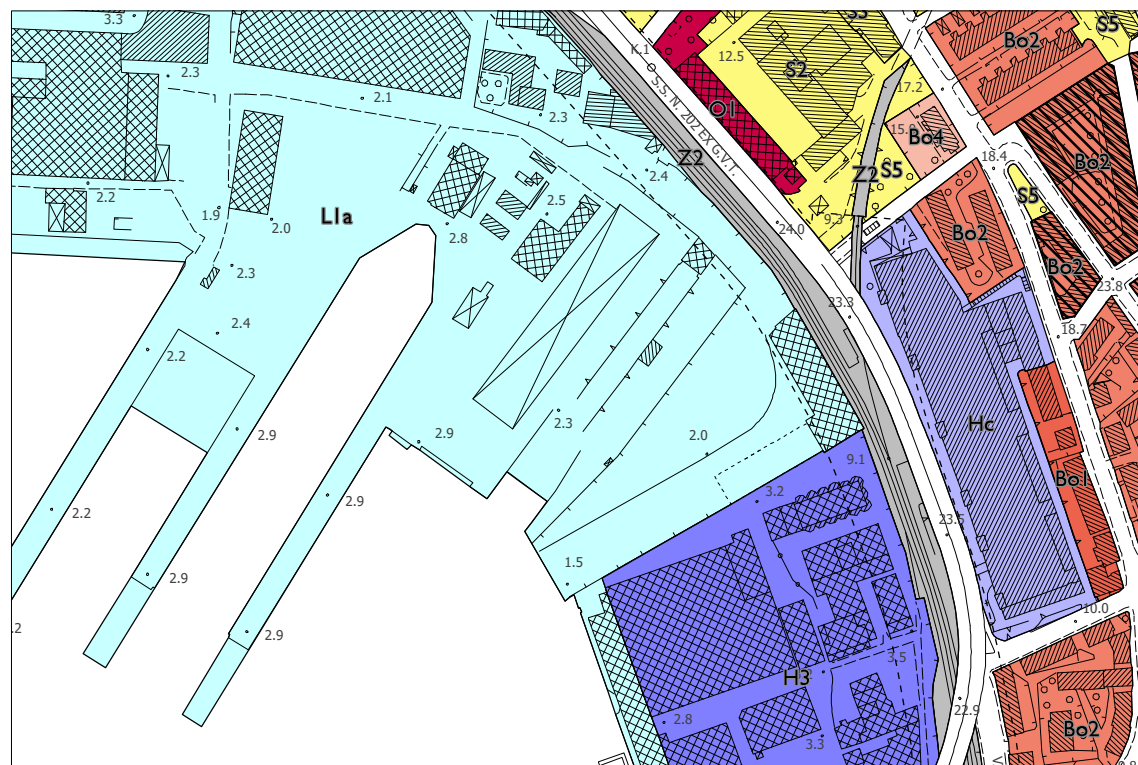
Zonizzazione proposta



ZONIZZAZIONE VIGENTE



ZONIZZAZIONE PROPOSTA




SCALA 1 : 5.000

AREA ARSENALE TRIESTINO ALTO ADRIATICO

Sistema della produzione, delle attività marittime,
del grande commercio, della ricerca e del turismo

Aree delle attività marittime e della logistica

 L1a - Porto nuovo

LOCALIZZAZIONE

