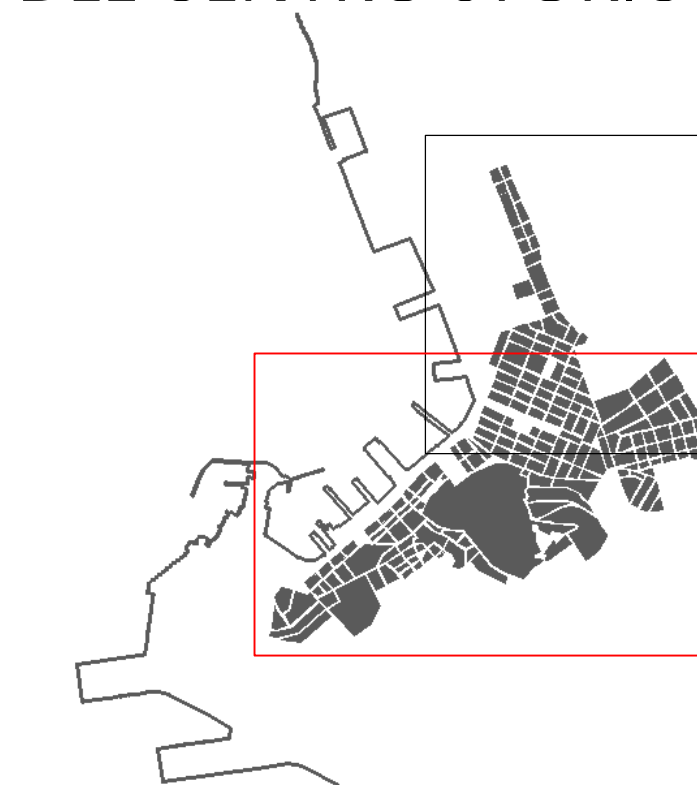




**PIANO PARTICOLAREGGIATO  
 DEL CENTRO STORICO**



Direttore dipartimento :  
 e Progettista  
 ing. Giulio Bernetti

Gruppo di lavoro :  
 arch. Ezio Golini  
 dott. Michele Grison  
 arch. Beatrice Micovlovich  
 m.o. Mauro Pennone  
 per.ind. Andrea Zacchigna  
 arch. Elisa Cacciaguerra  
 arch. Anna Trani

consulente per l'ambiente  
 e il paesaggio:  
 arch. Pietro Cordara

**Progetto di Piano**  
 Ricognizione dei beni paesaggistici  
 di cui alla Parte terza del Codice









Tav.  
**V1.2**

Aprile 2021

scala 1:2500

La rappresentazione grafica costituisce  
 una ricognizione indicativa dei vincoli,  
 che andrà periodicamente sottoposta a verifica

**Legenda**

-  perimetro centro storico primario
-  perimetro città murata
-  territori costieri  
 PRGC elaborato A5 Vincoli  
 art. 142 c.1 lett. a) del Codice  
 art. 21 delle NTA del PPR
-  immobili e aree di notevole interesse pubblico  
 art. 136 del Codice  
 art. 19 delle NTA del PPR  
 - Allegato ee  
 - Allegato ff
-  ulteriori contesti  
 art. 143 c. 1 lett. e) del Codice  
 art. 19 e 38 delle NTA del PPR  
 - Allegato ff
-  zone di interesse archeologico e ulteriore contesto  
 art. 142 c. 1 lett. m) del Codice  
 art. 143 c. 1 lett. e) del Codice  
 art. 31 delle NTA del PPR  
 - Allegato B1, seconda parte, Scheda di sito "Trieste"
-  aree a rischio archeologico  
 PRGC elaborato PO1.4  
 art. 109 e 118 bis delle NTA del PRGC
-  poli di alto valore simbolico  
 art. 143 c. 1 lett. e) del Codice  
 art. 41 e 44 delle NTA del PPR  
 - Allegato B4, Schede ID644 e ID2982

Trieste